

## **Ordnungsbehördliche Verordnung über das Offenhalten von Verkaufsstellen in der Landeshauptstadt Düsseldorf - Ausnahmen vom Ladenschluss - im Jahre 2022**

Aufgrund des § 6 Abs. 1 des Gesetzes zur Regelung der Ladenöffnungszeiten (Ladenöffnungsgesetz – LÖG NRW) vom 16. November 2006 (GV. NRW. S. 516/SGV. NRW. 7113) in der zur Zeit gültigen Fassung wird von der Landeshauptstadt Düsseldorf als örtliche Ordnungsbehörde gemäß Ratsbeschluss vom 16.12.2021 für das Gebiet der Landeshauptstadt Düsseldorf folgende ordnungsbehördliche Verordnung erlassen:

### **§ 1**

Abweichend von § 4 des Gesetzes zur Regelung der Ladenöffnungszeiten dürfen Verkaufsstellen jeweils von 13.00 bis 18.00 Uhr geöffnet sein

- in den gesamten Stadtteilen Stadtmitte und Altstadt am Sonntag, dem 30.01.2022,
- in dem Stadtteil Eller beschränkt auf den aus der Anlage (Lageplan Eller) der ordnungsbehördlichen Verordnung ersichtlichen räumlichen Bereich am Sonntag, dem 03.04.2022,
- in dem Stadtteil Benrath beschränkt auf die Verkaufsstellen auf dem Marktplatz, der Hauptstraße, der Görresstraße, der Cäcilienstraße, der Börchemstraße, der Friedhofstraße, der Sistenichstraße und der Heubesstraße am Sonntag, dem 08.05.2022,
- in den Stadtteilen Bilk, Unterbilk, Friedrichstadt und Oberkassel beschränkt auf die aus der Anlage (Lagepläne Bilk/Unterbilk/Friedrichstadt und Oberkassel) der ordnungsbehördlichen Verordnung ersichtlichen räumlichen Bereiche am Sonntag, dem 07.08.2022,
- in dem gesamten Stadtteil Eller und in dem Stadtteil Kaiserswerth beschränkt auf den aus der Anlage (Lageplan Kaiserswerth) der ordnungsbehördlichen Verordnung ersichtlichen räumlichen Bereich am Sonntag, dem 11.09.2022,
- in dem gesamten Stadtteil Carlstadt am Sonntag, dem 18.09.2022,
- in dem Stadtteil Pempelfort beschränkt auf den aus der Anlage (Lageplan Pempelfort) der ordnungsbehördlichen Verordnung ersichtlichen räumlichen Bereich am Sonntag, dem 25.09.2022,
- in dem Stadtteil Eller beschränkt auf den aus der Anlage (Lageplan Eller) der ordnungsbehördlichen Verordnung ersichtlichen räumlichen Bereich am Sonntag, dem 09.10.2022,
- in dem Stadtteil Eller beschränkt auf den aus der Anlage (Lageplan Eller) der ordnungsbehördlichen Verordnung ersichtlichen räumlichen Bereich am Sonntag, dem 27.11.2022,
- in dem Stadtteil Benrath beschränkt auf die Verkaufsstellen auf dem Marktplatz, der Hauptstraße, der Görresstraße, der Cäcilienstraße, der Börchemstraße, der Friedhofstraße, der Sistenichstraße und der Heubesstraße

und in den Stadtteilen Kaiserswerth, Oberkassel und Pempelfort beschränkt auf die aus der Anlage (Lagepläne Kaiserswerth, Oberkassel und Pempelfort) der ordnungsbehördlichen Verordnung ersichtlichen räumlichen Bereiche am Sonntag, dem 04.12.2022.

Nachrichtlich werden die der ordnungsbehördlichen Verordnung als Anlage beigefügten Lagepläne, welche die freigegebenen Bereiche skizzieren und Bestandteil dieser Verordnung sind, wie folgt beschrieben:

Lageplan Bilk/Unterbilk/Friedrichstadt:

Die Friedrichstraße im Süden begrenzt durch die Bahnlinie und in Richtung Norden bis zur Höhe Fürstenwall einschließlich Kirchplatz und einschließlich Stadtteilzentrum Bilk.

Die Bachstraße im Westen beginnend auf Höhe des Stadtteilzentrums Bilk bis zur Höhe Friedrichstraße.

Lageplan Eller:

Ab Zeppelinstraße 5 Richtung Gumbertstraße bis Gumbertstraße 178. Gertrudisplatz und Robertstraße.

Lageplan Oberkassel:

Luegallee von Höhe Brend`amourstraße und Leostraße bis zum und einschließlich Belsenplatz.

Hansaallee bis zur Höhe Ria-Thiele-Straße.

Lankerstraße bis zur Höhe Mercatorstraße.

Quirinstraße bis zur Höhe Arnulfstraße.

Arnulfstraße bis zur Höhe Quirinstraße.

Oberkasseler Straße bis zur Höhe Sigmaringenstraße und Salierstraße.

Drakestraße bis zur Höhe Cheruskerstraße.

Dominikanerstraße bis zur Höhe Wildenbruchstraße.

Belsenstraße bis zur Höhe Düsseldorfer Straße.

Lageplan Pempelfort:

Im Norden begrenzt durch die Pfalzstraße und die Cordobastraße.

Im Westen begrenzt durch die Fischerstraße zwischen Cordobastraße und Nordstraße.

Im Osten begrenzt durch die Moltkestraße zwischen Münsterstraße und Winkelsfelder Straße.

Im Süden begrenzt durch die Gneisenastraße und die Nordstraße.

Duisburger Straße bis Ecke Sternstraße.

Lageplan Kaiserwerth:

Kaiserswerther Markt vollständig.

Als südliche Grenze jeweils An Sankt Swibert 9, Friedrich-von-Spee-Straße 12 und Sankt-Görres-Straße 6.

Klemensplatz vollständig.

Als nördliche Grenze Arnheimer Straße 20.

Als östliche Grenze Alte Landstraße und Kreuzbergstraße 17.

Am Kreuzberg vollständig.

Die auf den eingrenzenden Straßen befindlichen Verkaufsstellen sind Bestandteil der Sonntagnachmittagsfreigabe.

## § 2

Ordnungswidrig handelt, wer vorsätzlich oder fahrlässig Verkaufsstellen außerhalb des im Rahmen des § 1 zugelassenen räumlichen Bereiches oder außerhalb der im

§ 1 zugelassenen Geschäftszeiten für den geschäftlichen Verkehr mit dem Kunden offen hält.

Die Ordnungswidrigkeit kann nach § 12 des Gesetzes zur Regelung der Ladenöffnungszeiten mit einer Geldbuße bis zu 5000,00 Euro geahndet werden.

Die ordnungsbehördliche Verordnung tritt mit dem Tag nach der Verkündung in Kraft.

Die vorstehende ordnungsbehördliche Verordnung wird hiermit verkündet.

Hinweis:

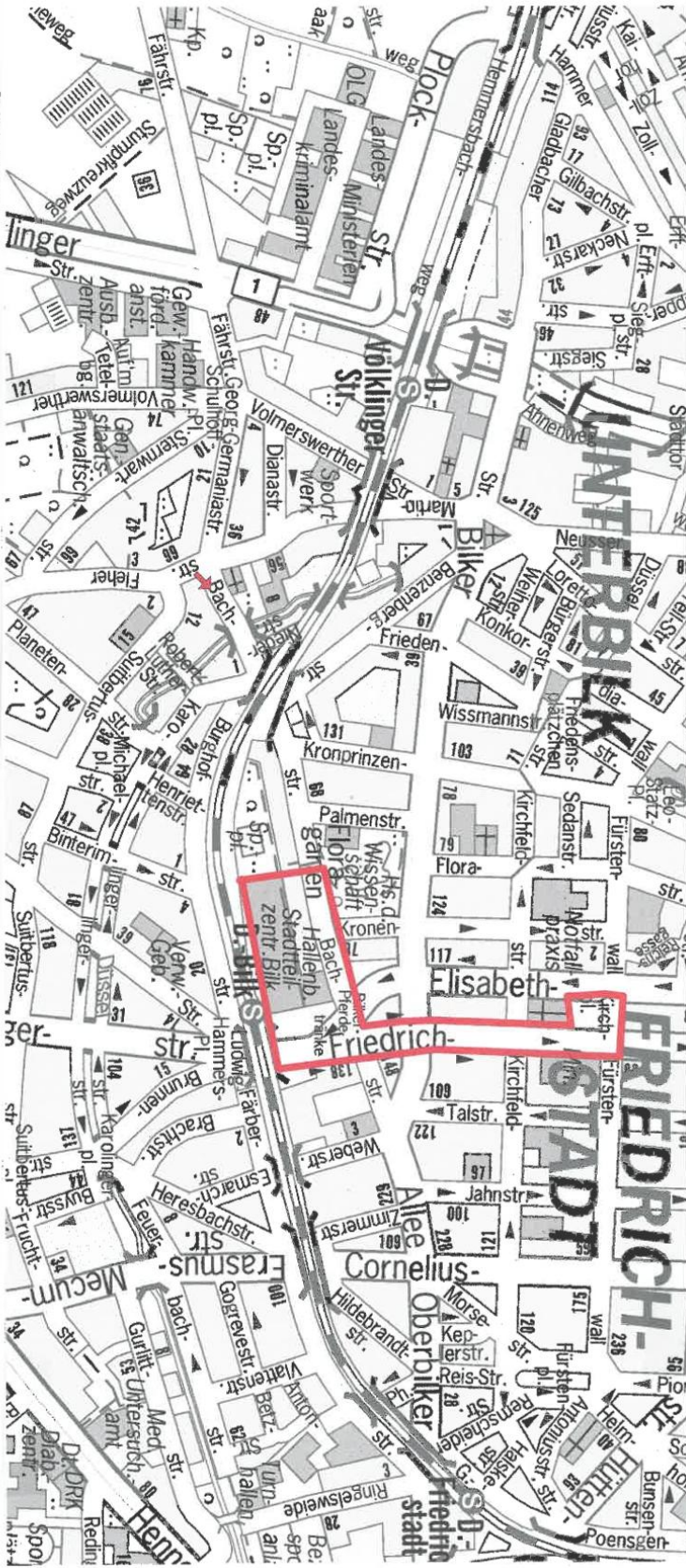
Es wird darauf hingewiesen, dass die Verletzung von Verfahrens- oder Formvorschriften der Gemeindeordnung NRW beim Zustandekommen dieser ordnungsbehördlichen Verordnung über das Offenhalten von Verkaufsstellen in der Landeshauptstadt Düsseldorf -Ausnahmen vom Ladenschluss- im Jahre 2022 nach Ablauf eines Jahres seit ihrer Verkündung nicht mehr geltend gemacht werden kann, es sei denn,

1. eine vorgeschriebene Genehmigung fehlt oder ein vorgeschriebenes Anzeigeverfahren wurde nicht durchgeführt,
2. die ordnungsbehördliche Verordnung über das Offenhalten von Verkaufsstellen in der Landeshauptstadt Düsseldorf - Ausnahmen vom Ladenschluss - im Jahre 2022 ist nicht ordnungsgemäß öffentlich bekannt gemacht worden,
3. der Oberbürgermeister hat den Ratsbeschluss vorher beanstandet oder
4. der Form- oder Verfahrensmangel ist gegenüber der Stadt Düsseldorf vorher gerügt und dabei die verletzte Rechtsvorschrift und die Tatsache bezeichnet worden, die den Mangel ergibt.

Düsseldorf, den 23.12.2021

Dr. Stephan Keller  
Oberbürgermeister

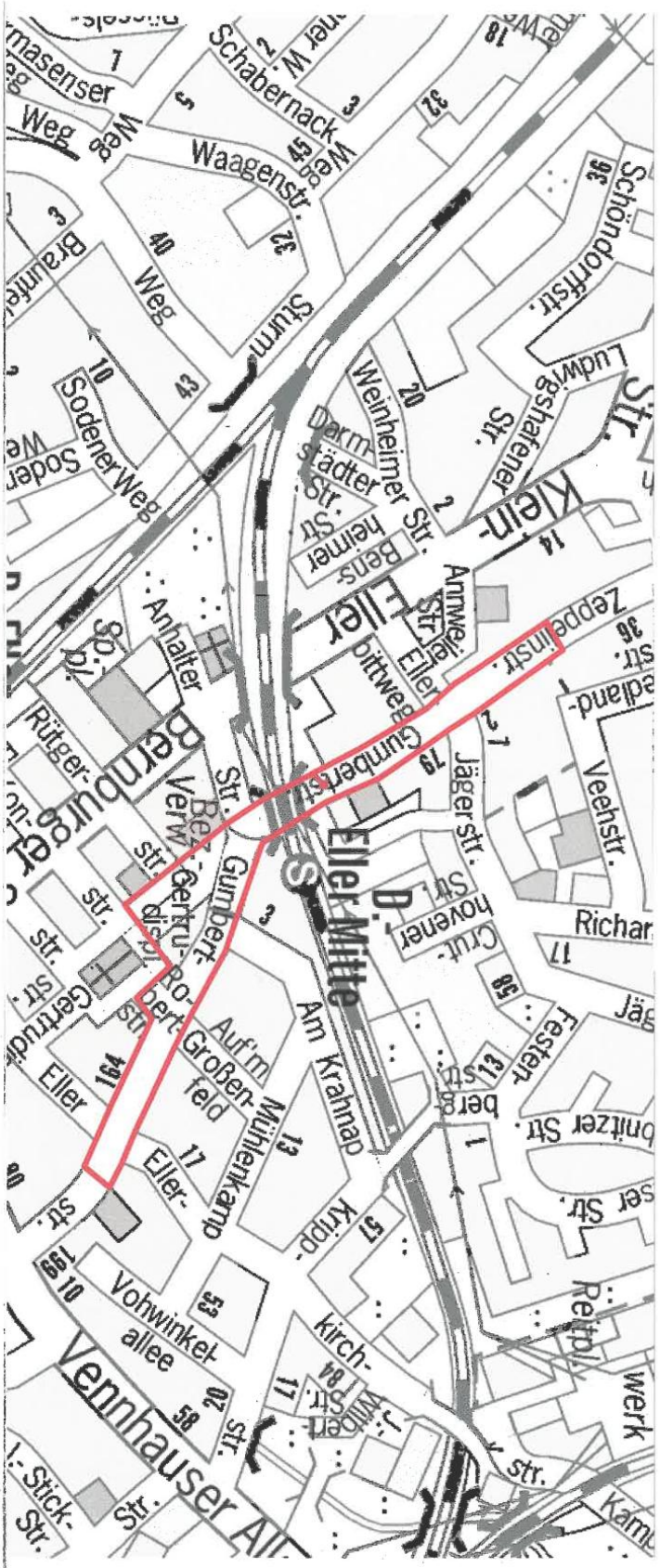
Lageplan Bilk, Unterbilk und Friedrichstadt



Legende:

- Umrahmung des örtlichen Geltungsbereiches der freigegebenen Verkaufsoffnung in den Stadtteilen Bilk, Unterbilk und Friedrichstadt

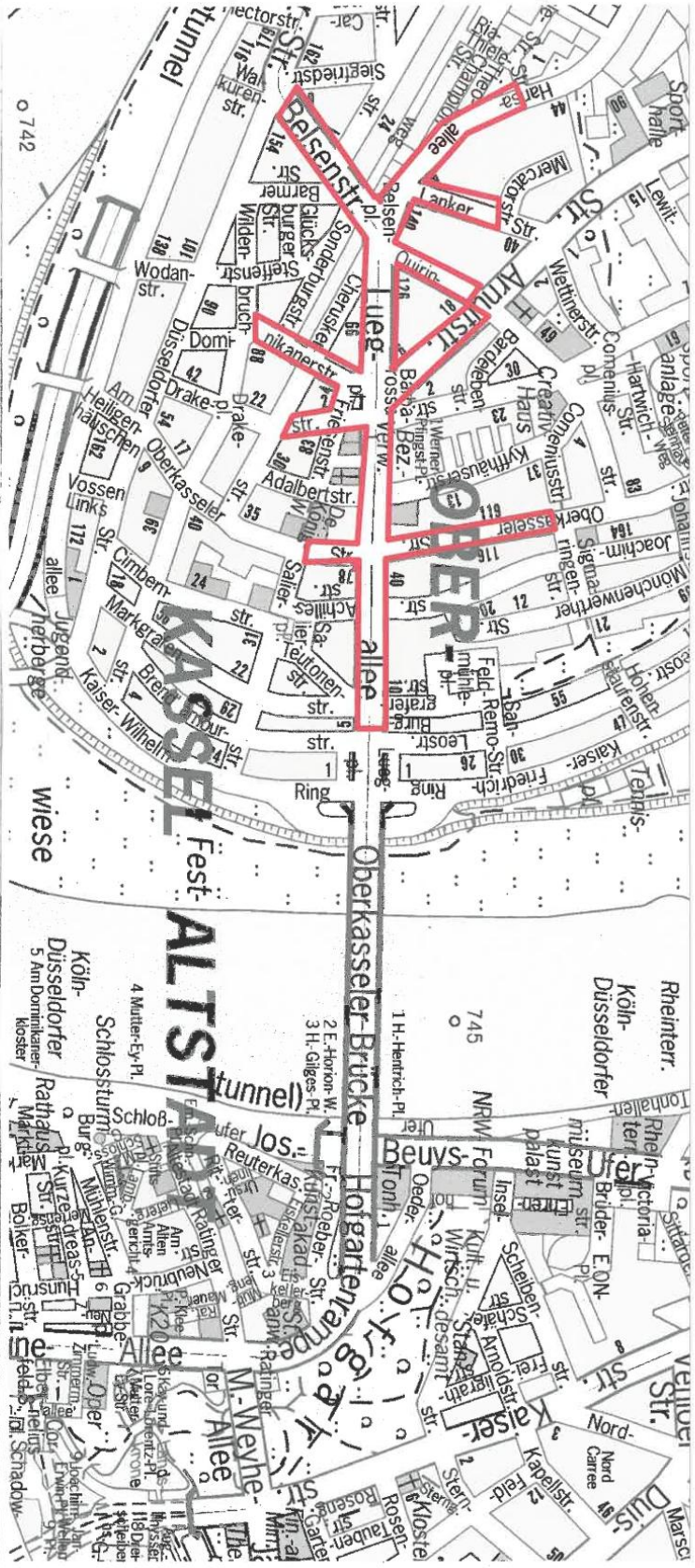
### Lageplan Ellern



#### Legende:

-  Umrahmung des örtlichen Geltungsbereiches der freigegebenen Verkaufsoffnung in dem Stadtteil Ellern

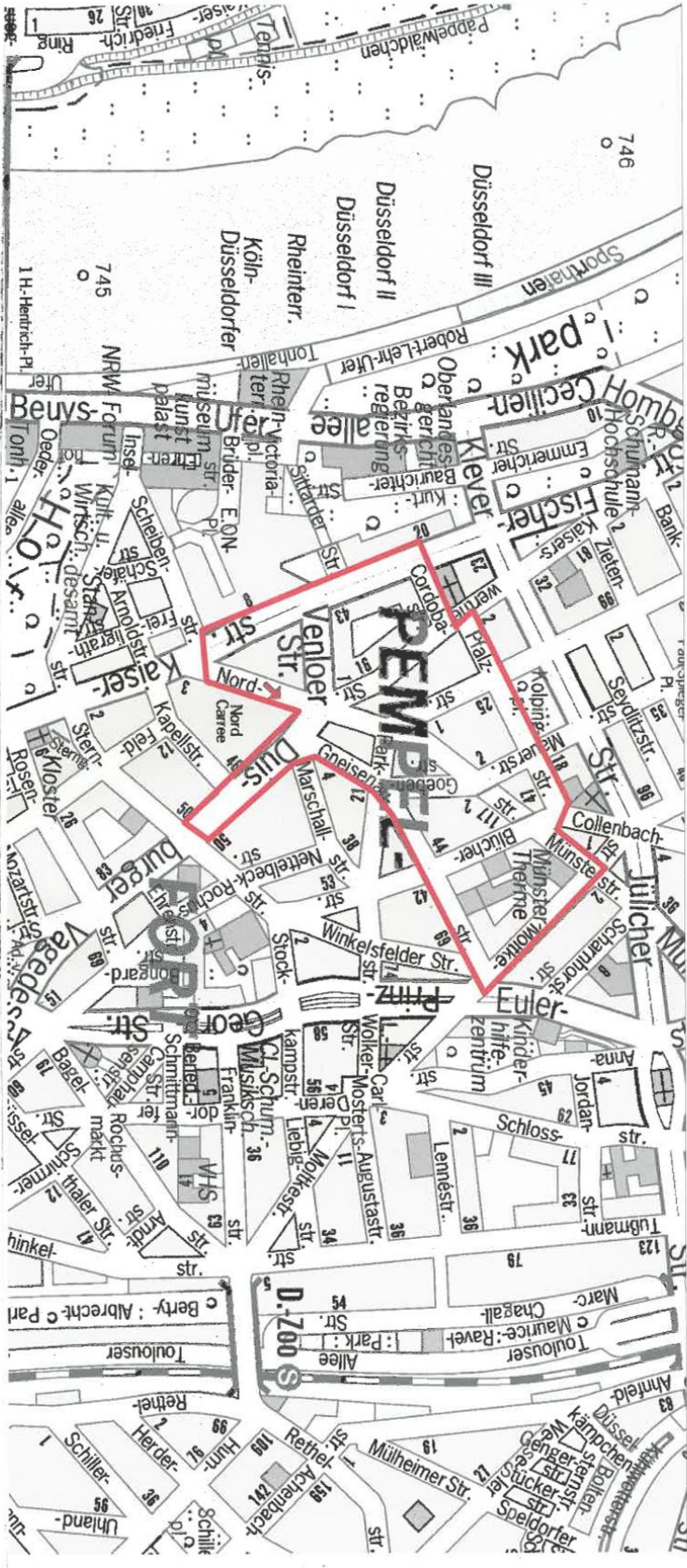
# Lageplan Oberkassel



## Legende:

- Umrahmung des örtlichen Geltungsbereiches der freigegebenen Verkaufsoffnung in dem Stadtteil Oberkassel

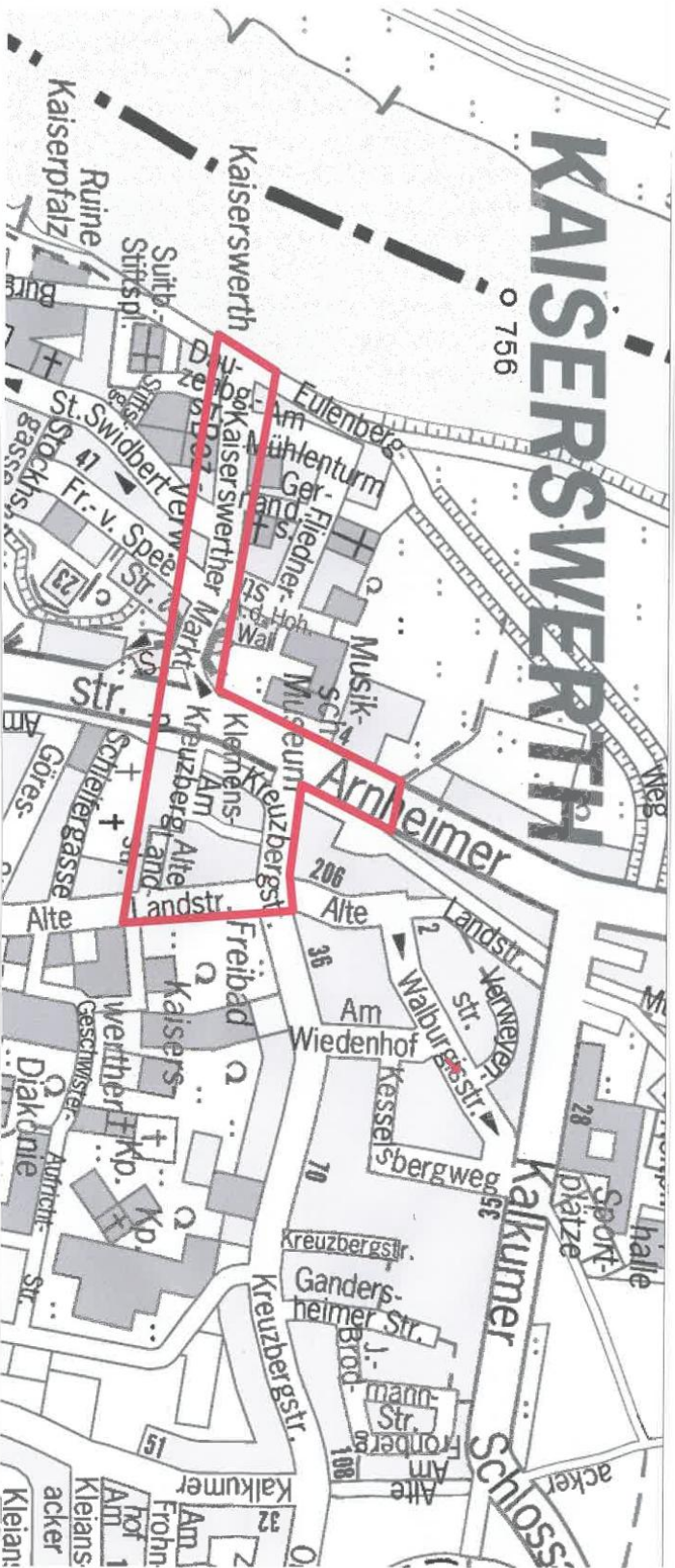
# Lageplan Pempelfort



## Legende:

-  Umräumung des örtlichen Geltungsbereiches der freigegebenen Verkaufsoffnung in dem Stadtteil Pempelfort

Lageplan Kaiserswerth



Legende:

-  Umrahmung des örtlichen Geltungsbereiches der freigegebenen Verkaufsförderung in dem Stadtteil Kaiserswerth