




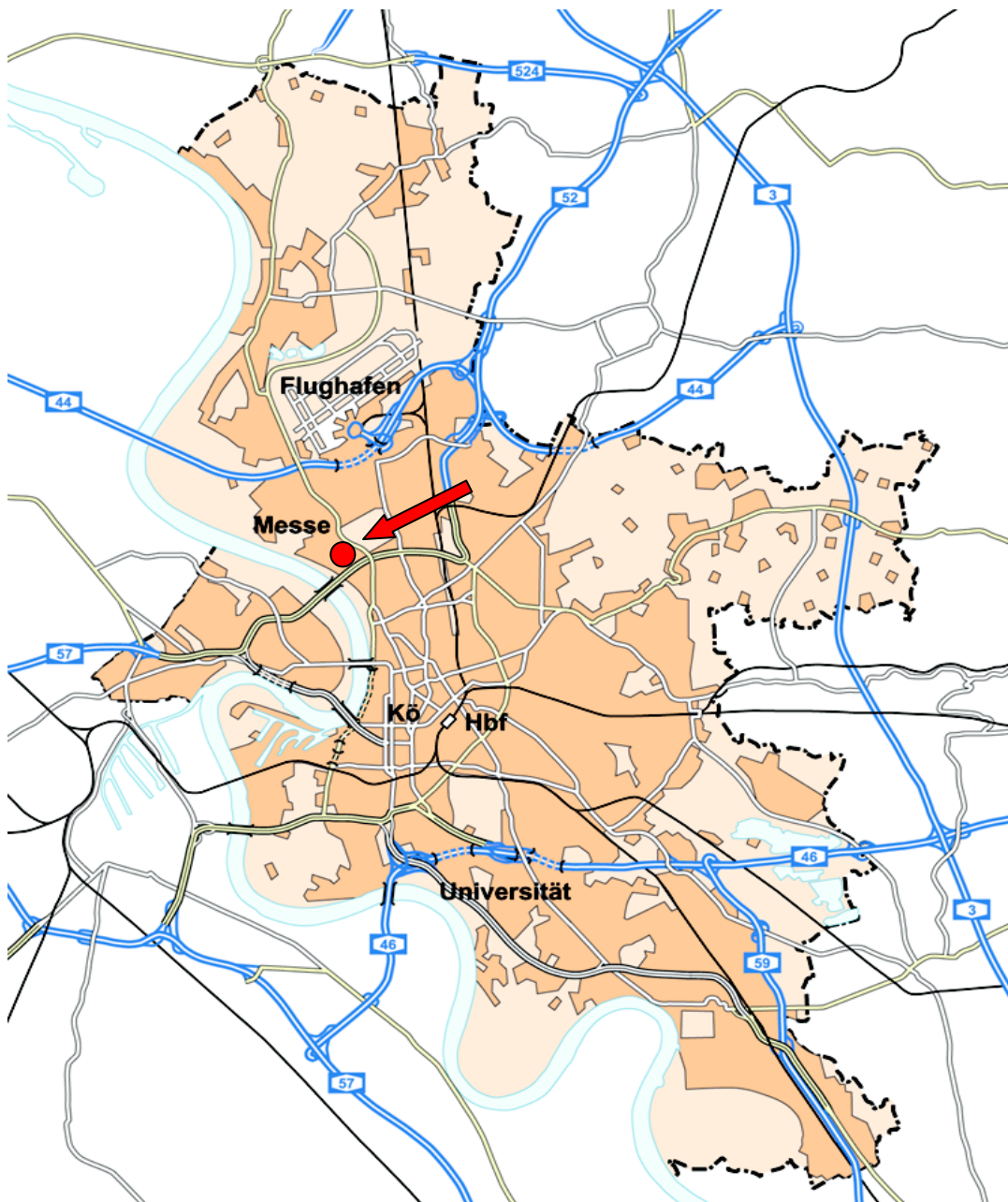
Danziger Straße/ Meineckestraße

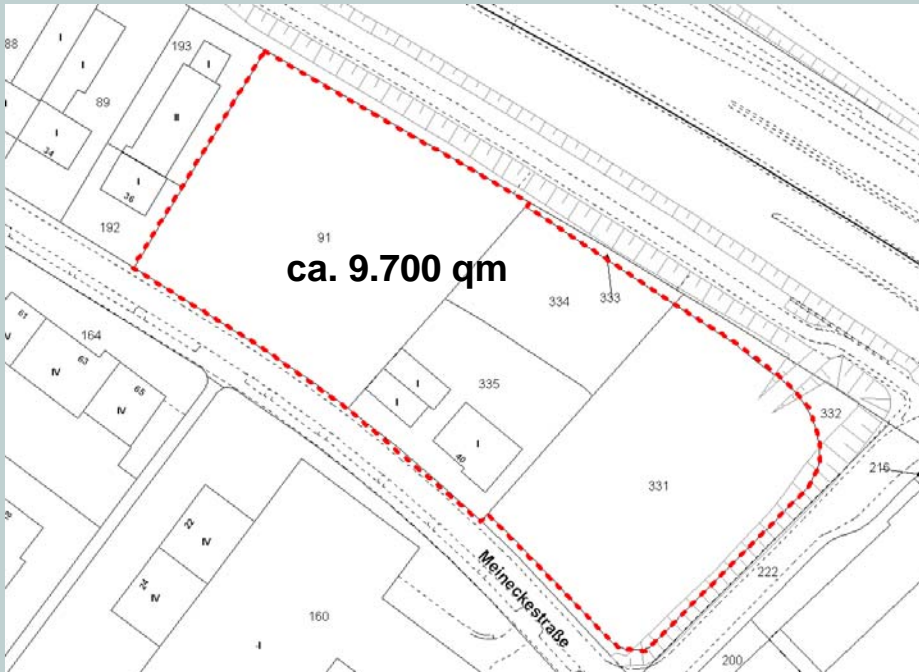


Das städtische Grundstück **Danziger Straße / Meineckestraße** befindet sich nördlich der Innenstadt zwischen Stadtmitte und dem Flughafen Düsseldorf International, unmittelbar südöstlich des Messeareals. Mit seiner Lage direkt an der Kreuzung der Bundesstraßen B8 und B7 ist es in herausragender Weise an das überörtliche Straßennetz angebunden.

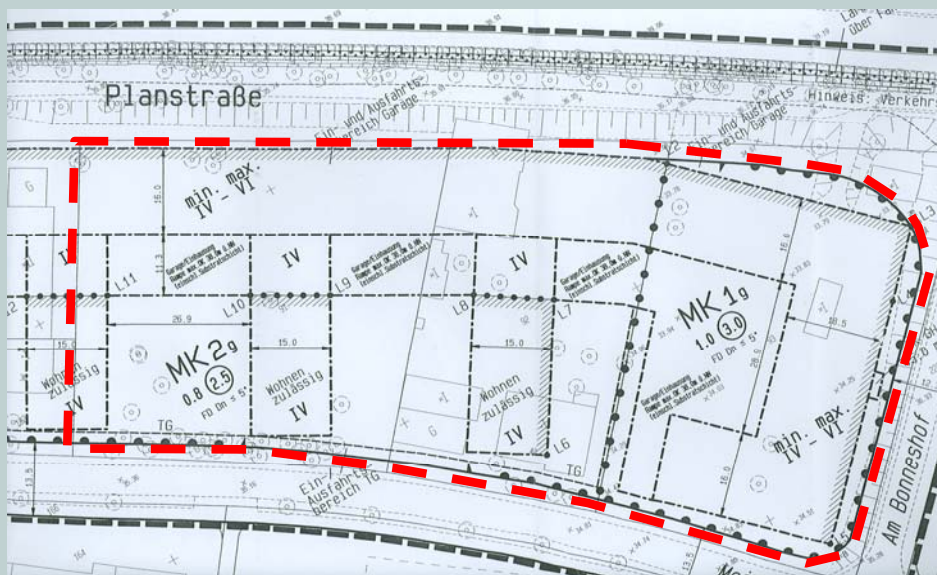
Der Flughafenterminal aber auch die Düsseldorfer Innenstadt liegen nur 5 Auto-Minuten entfernt. Von den in unmittelbarer Nähe gelegenen Haltestellen Nordfriedhof bzw. Theodor-Heuss-Brücke werden diese Ziele auch mit dem ÖPNV in nur ca. 10 Min. erreicht.

● Danziger Straße / Meineckestraße





Lageplan (unmaßstäblich)



Auszug aus dem B-Plan (unmaßstäblich)



Blick von Osten auf die Danziger Straße



Blick von Osten auf die Meineckestraße

Herausgegeben von der

Landeshauptstadt Düsseldorf
Der Oberbürgermeister
Wirtschaftsförderungsamt
www.duesseldorf.de

Ansprechpartner

Markus Dörsing / Bernd Weich
Telefon: +49 (0) 2 11.89-9 3880/ 97682

Telefax: +49 (0) 2 11.89-3 3880 /-37682

Email: markus.doersing@duesseldorf.de
bernd.weich@duesseldorf.de

Luftbilder und Kartengrundlage, Bilder
Stadt Düsseldorf · Vermessungs- und Katasteramt
Stand: April 2011