


Sicher unterwegs

Düsseldorf
Nähe trifft Freiheit



Hallo Kinder,

hier ist ein Stadtplan extra für euch und eure Eltern! Darin steht alles, was für euch im Umfeld eurer Grundschule wichtig und interessant ist. Ihr findet Hinweise auf Sport- und Spielplätze, Schwimmbäder, Büchereien und vieles mehr.

Ganz besonders wichtig ist aber eure Sicherheit im Straßenverkehr, egal, ob ihr auf dem Weg zur Schule oder in eurer Freizeit unterwegs seid. Deshalb sind im Plan Informationen zur Verkehrssicherheit in der Nähe eurer Schule eingezeichnet.

Sucht die sichersten Wege zur Schule und zu euren Freizeitzielen heraus. Eure Eltern werden euch dabei helfen und sie gemeinsam mit euch erproben.

Der kürzeste Weg muss dabei nicht immer der sicherste sein.

Viel Freude mit dem Kinderverkehrsstadtplan!

Euer Amt für Verkehrsmanagement



Deine Schule

Friedrich-von-Spee-Schule • B 2
Städtische Gemeinschaftsgrundschule
Am Litzgraben 28 a
40489 Düsseldorf (Angermund)
www.friedrichvonspeeschule.de
gg.amlitzgraben@schule.duesseldorf.de
Telefon 0203 997725



So, jetzt bist du dran! Mal mich doch zuerst mal aus. Dann kannst du anfangen mir einige Fragen zu beantworten. Finde heraus, wo du wohnst, und trage den Buchstaben und die Zahl, die du am Rand findest, hier _____ ein.



Herausgegeben von der
Landeshauptstadt Düsseldorf
Der Oberbürgermeister
Amt für Verkehrsmanagement
Auf'm Hennekamp 45, 40225 Düsseldorf

Verantwortlich Florian Reeh
Redaktion Antonia Schnelle, Dirk Leggen
Kartographie Vermessungs- und Katasteramt

VI/22-1.05 www.duesseldorf.de

Was bedeuten die Schilder?

In der Straßenverkehrsordnung (StVO) steht, wie sich Kinder und Erwachsene im Straßenverkehr verhalten müssen. Autofahrer dürfen zum Beispiel nur so schnell fahren, dass sie rechtzeitig anhalten können. Sie müssen gegenüber Kindern, älteren Menschen und allen, die schlecht gehen, hören und sehen können, besonders vorsichtig sein. Leider sieht es in der Wirklichkeit oft auch anders aus: Autos fahren zu schnell, auf Kinder wird nicht geachtet, Fahrradfahrer fahren im Dunkeln ohne Licht, Fußgänger gehen bei Rot und so weiter. Für eure Sicherheit ist es daher umso wichtiger, dass ihr im Straßenverkehr sehr aufpasst, die Verkehrsschilder kennt und diese natürlich auch befolgt. Deshalb einige der wichtigsten Verkehrsregeln:



Gehwege dürfen eigentlich nur von Fußgängern benutzt werden. Für euch gelten Ausnahmen: Bis zum 8. Geburtstag **müsst** ihr, bis zum 10. Geburtstag **dürft** ihr mit dem Fahrrad auf dem Gehweg fahren. Mit Inlineskates, Rollern oder Skateboards müsst ihr sogar, egal wie alt ihr seid, immer auf dem Gehweg fahren. Nur Schrittgeschwindigkeit ist erlaubt.



Fußgängerzonen sind ebenfalls nur für Fußgänger gedacht. In manchen Fußgängerzonen sind auch Radfahrer und zu bestimmten Zeiten Lieferfahrzeuge zugelassen. Diese dürfen aber nur Schrittgeschwindigkeit fahren.



Ein verkehrsberuhigter Bereich ist keine reine Spielstraße. Kinderspiel ist hier erlaubt, aber auch Autos dürfen mit Schrittgeschwindigkeit fahren und von spielenden Kindern und Fußgängern nicht unnötig behindert werden. Ausnahmsweise dürft ihr auf solchen Straßen auch mit Inlineskates, Rollern, Skateboards oder anderen Spielgeräten fahren. Autos dürfen nur auf besonders erkennbaren Flächen parken.



Zebrastrifen nennt man *Fußgängerüberwege*. Alle Fahrzeuge müssen hier anhalten, wenn jemand hinüber will. **Guckt** trotzdem zu den Fahrern **hin** und wartet ab, ob sie auch wirklich anhalten. Wollt ihr mit dem Fahrrad über den Fußgängerüberweg, müsst ihr absteigen und euer Fahrrad schieben.



Stark befahrene Straßen könnt ihr sicher an einer Fußgängerampel überqueren. Wenn die Ampel auf Gelb springt, während ihr über die Straße geht, ist noch genug Zeit, um sicher auf die andere Seite zu kommen. Bei Gelb losgehen dürft ihr aber nicht mehr! Manchmal dauert es etwas, bis die Ampel Grün wird – da hilft nur Geduld, geht nie bei Rot! Schaut immer noch einmal nach links und rechts, bevor ihr bei Grün losgeht, manchmal kann trotzdem noch ein Fahrzeug kommen.



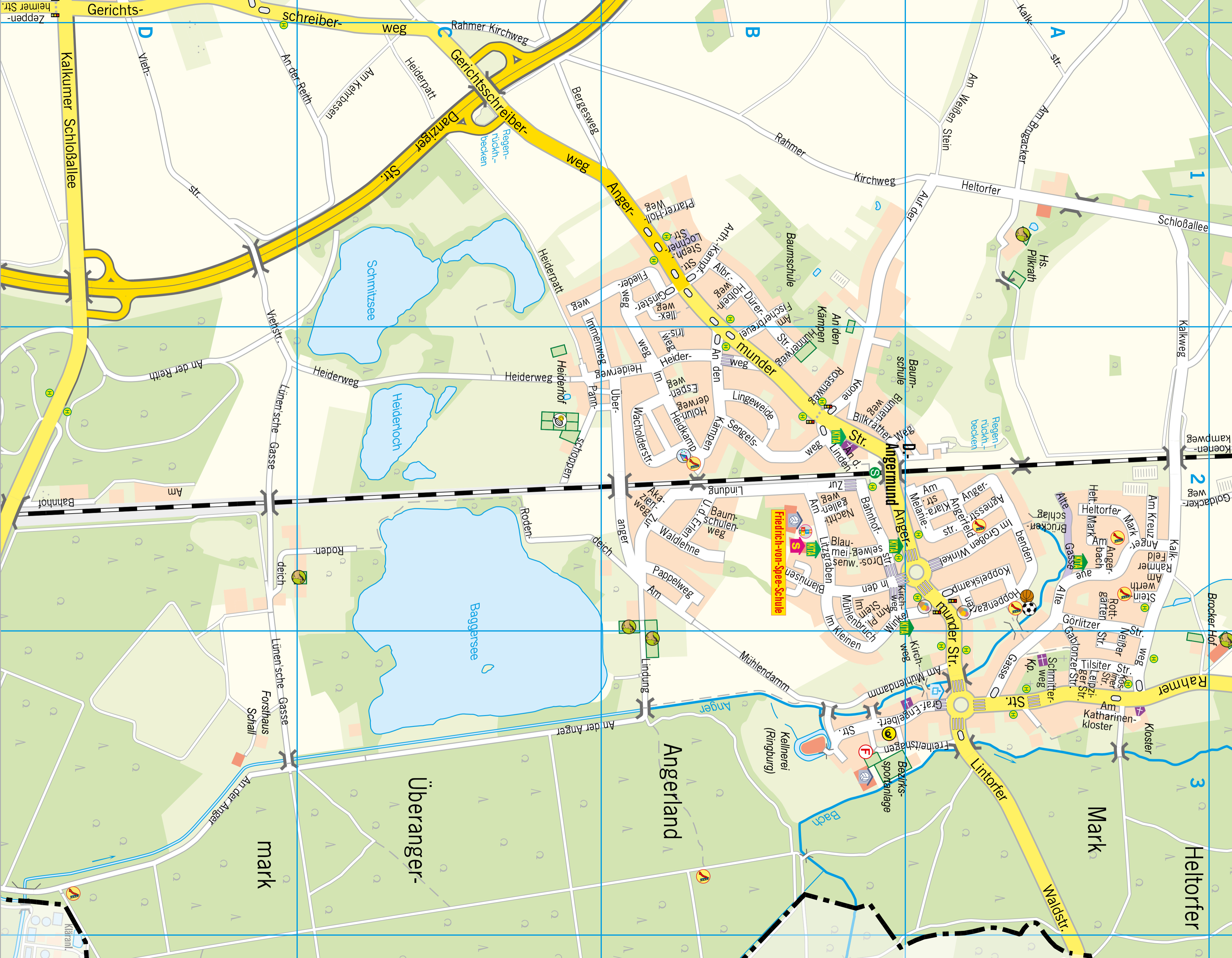
Wenn ihr über Straßenbahngleise gehen wollt, müsst ihr ganz besonders aufpassen, denn Straßenbahnen haben einen sehr langen Bremsweg. Ihr könnt die Gleise dort sicher überqueren, wo entweder eine Fußgängerampel oder ein gelber Doppelblinker steht. An Fußgängerampeln dürft ihr natürlich nur bei Grün gehen.



































































Aber Achtung! Immer wenn die Doppelblinker leuchten, kommt eine Straßenbahn. Dann dürft ihr nicht mehr über die Gleise gehen, auch wenn die Fußgängerampeln Grün zeigen. Zu eurer eigenen Sicherheit müsst ihr bei jedem Überqueren von Gleisen nach links und rechts schauen, ob sich eine Straßenbahn nähert.

Straßenverzeichnis

Agnesstraße	A2	Danziger Straße	B1 – D1	Klarastraße	A2	Wacholderstraße	B2
Akazienweg	B2	Drosselweg	B2	Koenenkampweg	A2	Waldlehne	B2
Albrecht-Dürer-Straße	B1 – B2	Espenweg	B2	Koppelskamp	A2	Zuppenheimer Straße	D1
Alte Gasse	A3 – A2	Fliedeweg	B1 – C1	Kösliner Straße	A3	Zur Lindung	B2 – B3
Am Angerbach	A2	Freiheitshagen	A3 – B3	Leipziger Straße	A3		
Am Angerfeld	A2	Gablonzer Straße	A2 – A3	Lingeweide	B2		
Am Bahnhof	D2	Gerichtsschreiberweg	D1 – C1	Lintorfer Waldstraße	A3		
Am Brugacker	A1	Ginsterweg	B1 – B2	Lünen'sche Gasse	D2 – D3		
Am Fischerbreuel	B2 – B1	Goldackerweg	A2	Melaniestraße	B2 – A2		
Am Katharinenkloster	A3	Görlitzer Straße	A2 – A3	Nachtigallenweg	B2		
Am Kehrbesen	C1	Graf-Engelbert-Straße	A3 – B3	Neißer Straße	A3 – A2		
Am Kreuz	A2	Heiderpatt	C1 – C2	Pannschoppen	C2 – B2		
Am Litzgraben	B2	Heiderweg	D2 – B2	Pappelweg	B2		
Am Mühlendamm	A3 – B2	Heltorfer Mark	A2	Pfarrer-Holl-Weg	B1		
Am Platten Stein	B2	Heltorfer Schloßallee	A1	Rahmer Kirchweg	C1 – A1		
Am Rahmer Feld	A2	Holbeinweg	B1	Rahmer Straße	A3		
Am Weißen Stein	A1	Holunderweg	B2	Rodendeich	D2 – B2		
An den Kämpen	B2	Hoppengarten	A2	Rosenweg	B2		
An den Linden	B2	Hühnerweg	B2	Rottgärten	A2		
An der Anger	B3 – D3	Illexweg	B1	Schmitterweg	A3		
An der Reith	D1 – D2	Im Großen Winkel	A2	Sengelsweg	B2		
Angeraue	A2	Im Heidkamp	B2	Steinwerth	A2		
Angerbenden	A2	Im Kleinen Winkel	B2 – A3	Stephan-Lochner-Straße	B1		
Angermunder Straße	A1 – A3	Im Mühlenbruch	B2 – B3	Tilsiter Straße	A3		
Arthur-Kampf-Straße	B1	Immenweg	C1 – B2	Überanger	B2		
Auf der Krone	A1 – B2	In den Blamüsen	B2	Unter den Erlen	B2		
Bahnhofstraße	B2	Irisweg	B2	Viehstraße	D1 – D2		
Baumschulenweg	B2	Kalkumer Schloßallee	D1 – D2				
Bergesweg	C1 – B1	Kalkweg	A1 – A3				
Bilkrather Weg	B2 – A2	Kirchweg	A2 – A3				
Blaumeisenweg	B2						
Blumenweg	B2						
Brückenschlag	A2						



- | | | | | | | | | | | | | | | | | | | | | | | | |
|---|--|---|--|---|---|--|--|--|---|---|---|---|--|--|--|---|--|---|---|---|--|--|--|
|  Start bei fahrender Straße
mit Gehweg |  Mittelnormale
Zustrafstellen |  Ampel mit
Übergang |  Straße
Tempo 50 |  Straße
Tempo 30 |  Fußgängerzone
Wald- oder
Wirtschafts
weg |  Fußweg |  Straßenbahn-
Stationsbahn-
gasse |  Bahnhofs-
Haltestelle |  S-Bahn-
Haltestelle |  S-Bahn-
Eisenbahndamm
Bahnhof |  Besondere
Gebäude |  Allgemeine
Gebäude |  Gewächshaus
Park |  Grünfläche/
Kleingarten |  Freizeitanlage |  Freizeitanlage |  Gewässer-
flache |  Gewässer-
Kanal/Fluss |  Krankenhaus |  Feuerwehrturm |  Polizei |  Post | |
|  Start bei fahrender Straße
ohne Gehweg |  Ampel ohne
Übergang |  Straße
Tempo 50 |  Straße
Tempo 30 |  Fußgängerzone
Wald- oder
Wirtschafts
weg |  Fußweg |  Straßenbahn-
Stationsbahn-
gasse |  Bahnhofs-
Haltestelle |  S-Bahn-
Haltestelle |  S-Bahn-
Eisenbahndamm
Bahnhof |  Besondere
Gebäude |  Allgemeine
Gebäude |  Gewächshaus
Park |  Grünfläche/
Kleingarten |  Freizeitanlage |  Freizeitanlage |  Gewässer-
flache | Gewässer-
Kanal/Fluss | Krankenhaus | Feuerwehrturm | Polizei | Post | | |
|  Kirche |  Kirche |  Schule |  Schule |  Sportanlage |  Musikschule |  Kindertages-
einrichtung |  Kindergarten/
Jugendtreff |  Theater/
Bühne |  Museum |  Kino |  Schwimmbad |  Schwimmplatz |  Abenteuer-
spielplatz |  Wasserspielfeld |  Spielplatz |  Spielplatz |  Spielplatz |  Spielplatz |  Spielplatz |  Spielplatz |  Spielplatz |  Spielplatz |  Spielplatz |

Maßstab 1:7.500, 1cm = 75m
0m 75m 150m 225m 300m