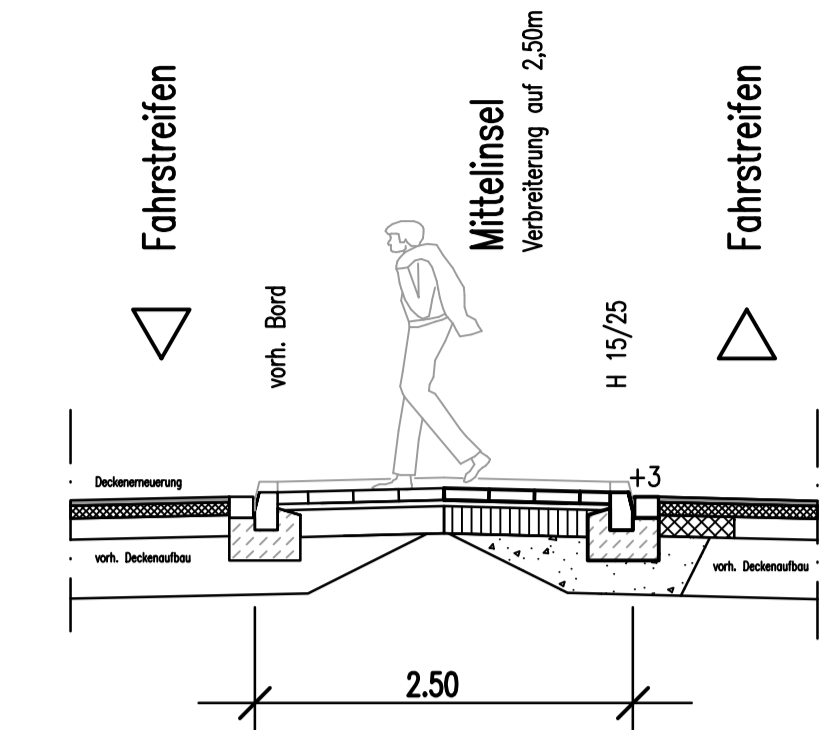


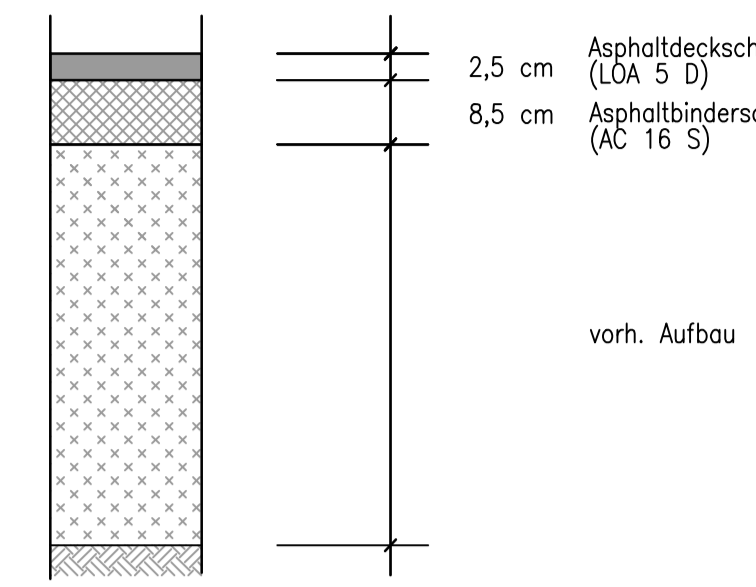
Schnitt II-II M.1:50

Verbreiterung der Mittelinsel (Knoten Oststraße)



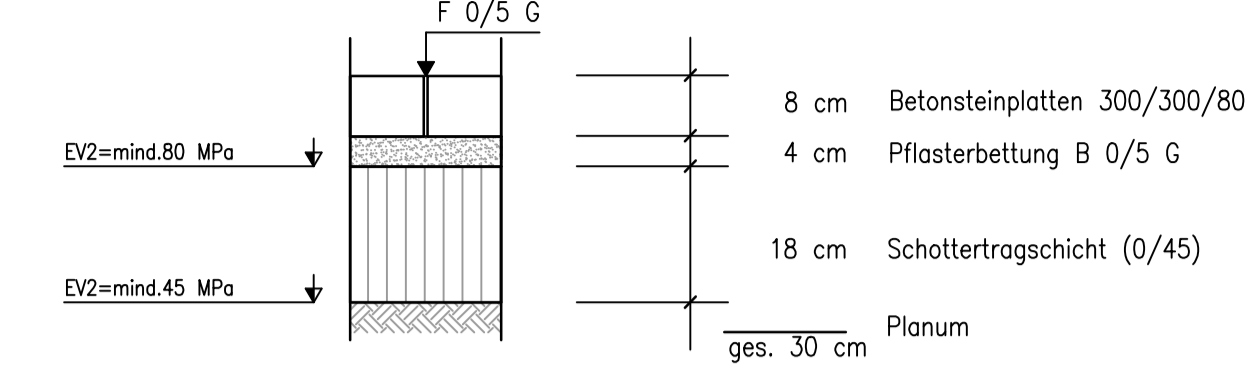
Deckenaufbau Fahrbahn M.1:10

Lärmoptimierte Asphaltdeckschicht auf der Steinstraße



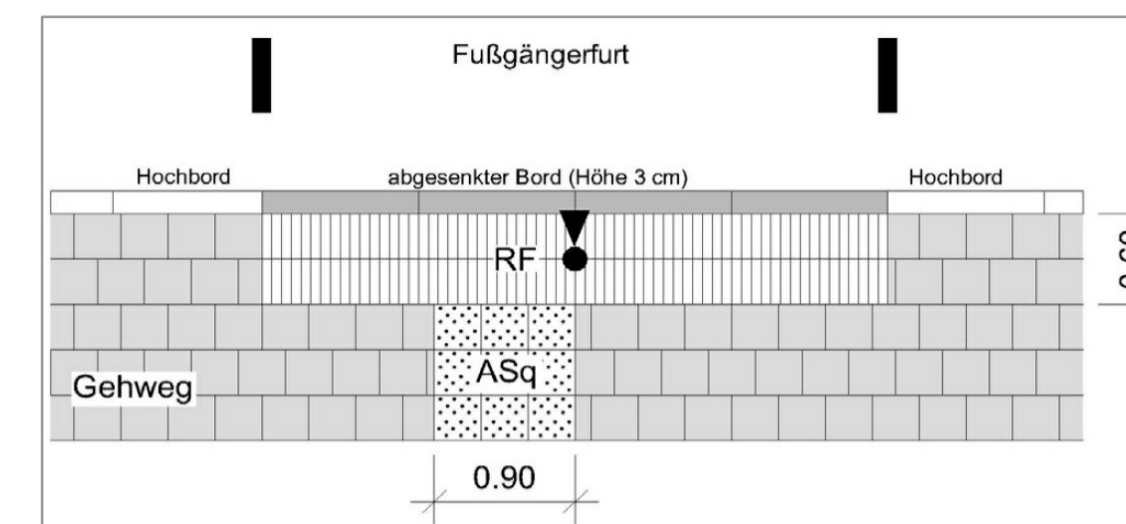
Deckenaufbau Geh.-/Radweg M.1:10

Lärmoptimierte Asphaltdeckschicht auf der Steinstraße

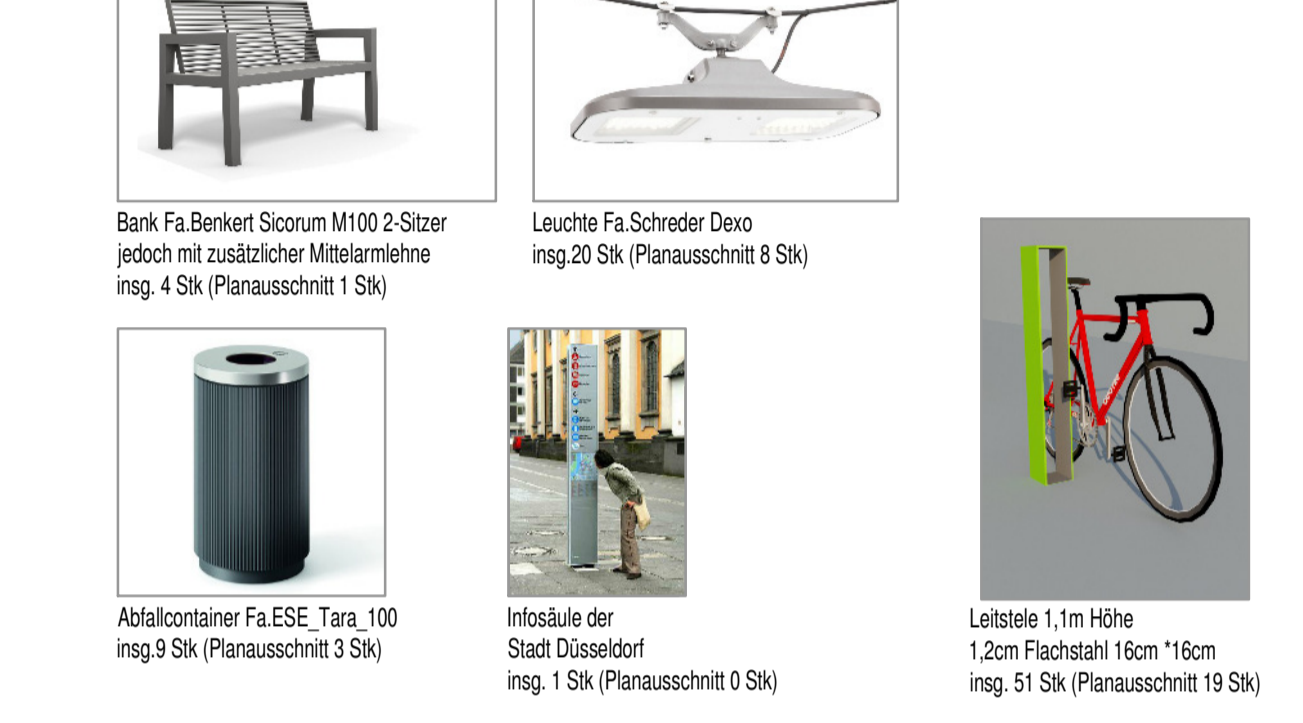
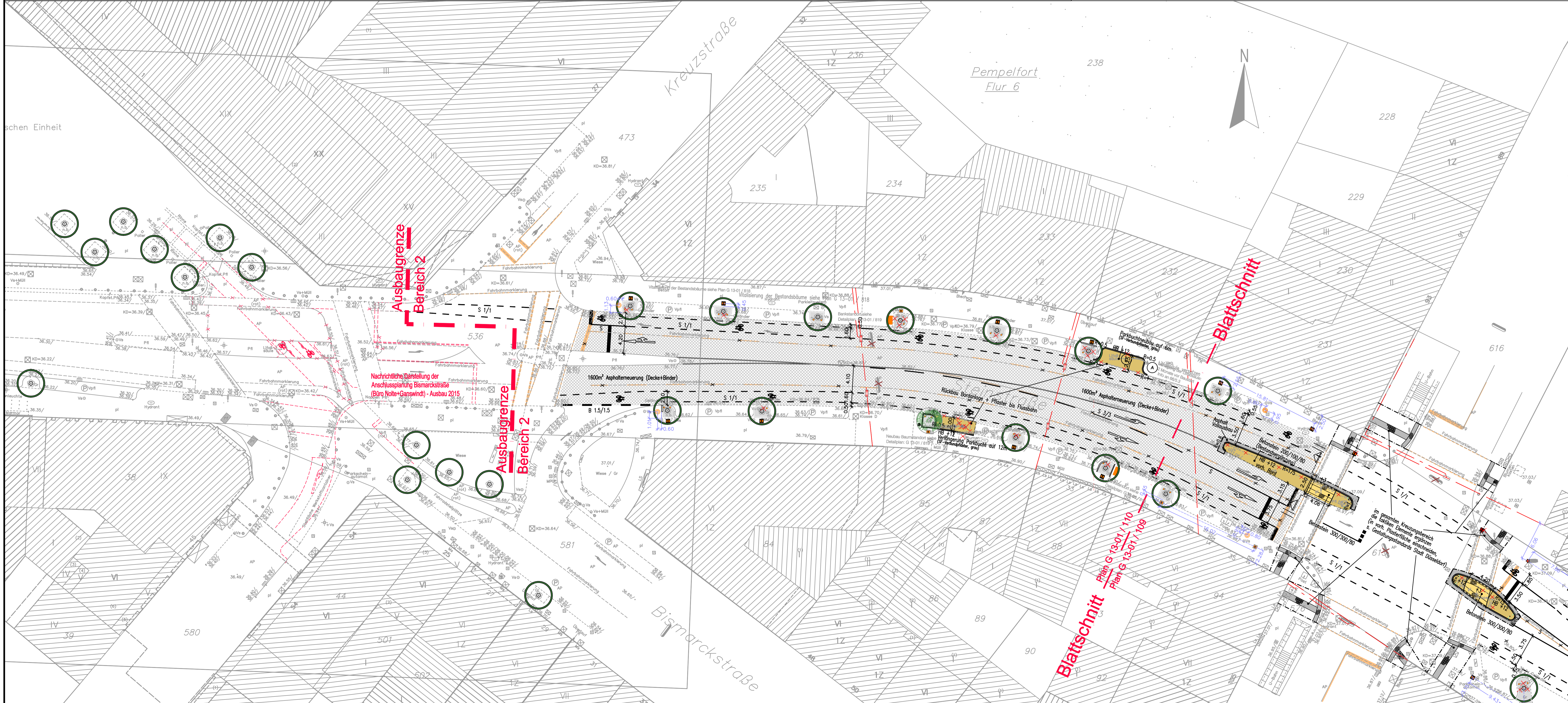


exempl. Detailplanung für taktile Leitelemente M.1:50

Taktile Elemente nach den Gestaltungsstandards Stadt Düsseldorf Bodenindikatoren an gesicherten Überquerungsanlagen mit LSA



- Fahrbahn Asphalt
- Mischfläche Parkbuch / Gehwegüberfahrt
- Baumscheibe: wasserfest, Wegdecke, geplant
- Baumscheibe: Erhalt Pflanzung, Bestand
- Baumscheibe: Pflanzung Strauchrosen, geplant
- taktile Elemente mit Verlegetrichtung
- Furnierfärbung
- Grünfläche
- Straßenbahn
- Gewässer / Entwässerungsrinne
- Böschung Damm
- Böschung Einschnitt
- Rasengittersteine, Sickerpflaster
- befestigter Selenstrahlen
- Natursteinpflaster
- Gebäude, Bestand
- Gebäude, geplant
- Abbruch
- Pflanzung Strauchrose 'Purple Rain'
- Erhalt Bepflanzung (privat gepflegt)
- Einbahnstraße, Bestand + geplant
- Verkehrszeichen, Bestand
- Verkehrszeichen, geplant
- Kanalschacht, Bestand + geplant
- Grundwasseranlasser, Best. + gepl.
- Gasschieber, unterf. Best. + gepl.
- Wasserschieber, unterf. Best. + gepl.
- Hydrant, unterf. Bestand + geplant
- Hydrant, unterf. Bestand + geplant
- Kabelkasten, unterf. Best. + gepl.
- Kabelkasten, unterf. Best. + gepl.
- Straßenablauf, Bestand
- Straßenablauf 30/50, geplant
- Straßenablauf 50/50, geplant
- Umformer, Bestand + geplant
- Leitungsmast, Bestand + geplant
- Telekommunikationsmast, Best. + gepl.
- Fahrleitungsmast, Bestand + geplant
- Leitfahrsäule, Bestand + geplant
- Denkmal, Bestand + geplant
- Telefonhäuschen, Bestand + geplant
- Telefonhäuschen, Bestand + geplant
- Feuermelder, Bestand + geplant
- Uhr, Bestand + geplant
- Polizei-Säule, Unfallmelder, B. + gepl.
- Springbrunnen, Bestand + geplant
- Poller / Pfloten, fest, Bestand + gepl.
- Poller versenkbar, Bestand + geplant
- Reduktion 1,1m 16cm\*1,2cm Flachstahl ohne Anprallst. geplant
- Intosäule der Stadt Düsseldorf, geplant
- Poller / Pfloten mit Kette, Bestand
- Pfloten m. Kette, Gelände, geplant
- Hängeeingang, Bestand + geplant
- Beleuchtung, Bestand + geplant
- Hängebeleuchtung, Bestand + gepl.
- Briekasten, Bestand + geplant
- Hecke, Bestand
- Hecke, geplant
- Baum, Bestand
- Baum, geplant
- Baum, entfällt
- Deckenhöhe, Bestand
- Deckenhöhe, geplant
- 1/4 Lichtv. Geländehöhe aus 8-Plan
- Müllcontainer (ESE Tara 100L) geplant
- Müllcontainer, Bestand + geplant
- Wertstoffcontainer, Bestand + geplant
- Wertstoffcontainer, alte Version, Best.
- Altkontainer, unterf. B. + gepl.
- Wertstoffcontainer, unterf. B. + gepl.
- Altkontainer, unterf. B. + gepl.
- Grundstückzufahrt, Bestand + geplant
- Wartehalle, Bestand + geplant
- WC-Anlage, Bestand + geplant
- Linienbegrenzungslinie, rechts.
- Straßenbegrenzungslinie, geplant
- Ausbaugrenze
- Mauer, Bestand + geplant
- Parkscheinautomat, Bestand + geplant
- Lärmschutz u. Dreiecksplatten s.w., Bestand + geplant
- Schutzplanke, Bestand + geplant
- Zaun, Bestand + geplant
- Spritzschutzwand, Bestand + geplant
- Rundbord / Hochbord, geplant
- Triebbord, geplant
- Ausbesserung Kantenstein Bestand
- Abbruch / Rückbau
- Markierung Bestand, geplant
- Markierung Bestand, geplant
- vorh. Markierung demarkieren / fälschen



Lagebezugssystem:		ETRS89 UTM 32N	
Höhenbezugssystem:		DHHN12 / NN-Höhen (HST 100)	
f			
e			
d			
c			
b	02.11.16	Darstellung Sellauchten	Kir./abvi
a	02.11.16	Freigabeunterschriften digitalisiert	Kir./abvi
Index	Datum	Änderung	AN Amt RB AG

G 13-01 / 110

Friedrich-Ebert-Straße M1.2 (EKISO) Abschnitt 2

Steinstraße (Knotenpunkt Bismarckstraße) Ausführungsplanung - Lageplan

Amt für Verkehrsmanagement		Stadtplanungsamt			
Landeshauptstadt Düsseldorf		Landeshauptstadt Düsseldorf			
Abt.	Unterschrift	Datum	Abt.	Unterschrift	Datum
66/2.5	gestalter, v. inhaltl. Re, SSt	03.08.16	61/23	Matthias Herding	10.08.16
66/2.1	Graw, Zel	23.08.16	61/2	C. Selter	10.08.16
66/2.4	Geibhardt	25.08.16			
66/2	Schwarz	04.10.16			
66/3	Kerthenich, Mo	08.09.16			
66/5	Wolf	19.09.16			
66/6	P. Stieler	29.09.16			

Landeshauptstadt Düsseldorf Der Oberbürgermeister Amt für Verkehrsmanagement Düsseldorf, den 29.09.16 Im Auftrag	Landeshauptstadt Düsseldorf Der Oberbürgermeister Stadtplanungsamt Düsseldorf, den Im Auftrag
------------------------------------------------------------------------------------------------------------------------------	-----------------------------------------------------------------------------------------------------------

Gartenamt		Landeshauptstadt Düsseldorf	
Abt.	Unterschrift	Datum	
68/23	Hechte-Wacker	23.09.16	
68/2	Richardz	07.10.16	
68/3	Otto	07.10.16	

Landeshauptstadt Düsseldorf Der Oberbürgermeister Garten- Friedhofs- und Forstamt Düsseldorf, den 11.10.16 Im Auftrag	
-----------------------------------------------------------------------------------------------------------------------------------	--

Ing.-büro	abvi (dtp)	Maßstab:	1:250	Blattgröße:	1189x594
Datum	05.12.2016 (21.07.2016)	Plan-Nr.	G 13 - 01 / 110		
Zeichner	Thiemann (mb)	Kurztext			
Sachbearb.	Kirschner (mb)	Block-Nr.			
Projektleiter	Thiemann (mr)				