



Landeshauptstadt Düsseldorf
Feuerwehr und Rettungsdienst

Richtlinie der
Feuerwehr Düsseldorf
für die Erstellung
einer Karte zum Antrag
auf Luftbilddauswertung

**Herausgeber:
Feuerwehr und Rettungsdienst
Landeshauptstadt Düsseldorf
37/5 -Prävention-
Hüttenstraße 68
40215 Düsseldorf**

Zuständigkeit und Kontaktangaben

Anschrift Branddirektion

Feuerwehr und Rettungsdienst
Landeshauptstadt Düsseldorf
Hüttenstraße 68
40215 Düsseldorf
Telefon: 0211/38 89-0
Telefax: 0211/37 15 74

Fachabteilung

Abteilung 37/5 - Prävention
Fax: 0211/89-20 609
E-Mail: vb-feuerwehr@duesseldorf.de

Kampfmittelbeseitigung

Sachgebiet 37/53 - Feuerwehrpläne, Störfallbetriebe und Bevölkerungsschutz
Telefon: 0211/89-20 887
E-Mail: kampfmittel.feuerwehr@duesseldorf.de

Für die Erstellung einer Karte zum Antrag auf Luftbildauswertung verwenden Sie bitte einen Auszug aus der Deutschen Grundkarte oder eine vergleichbare Karte, maximal im Maßstab 1:250 mit mindestens zwei leserlichen Straßennamen im DIN A4-Format.

Sollte die von Ihnen beantragte Fläche nicht in den zuvor genannten Maßstab passen, so ist ein geeigneter kleinstmöglicher Maßstab zu wählen.

Lagepläne, Baupläne oder Stadtpläne sind für die Antragstellung auf Luftbildauswertung **nicht geeignet**.

Auf dem Kartenausschnitt ist die zu untersuchende Fläche auf dem Grundstück **eindeutig** farblich zu umranden (siehe Abbildung 1 und 4) oder flächig (siehe Abbildung 2 und 3) zu markieren. Die so farblich markierte Fläche sollte möglichst genau die zu bebauende Fläche (Fläche auf der Erdeingriffe ausgeführt werden) darstellen.

Handelt es sich bei der geplanten Maßnahme um Anbauten an ein Bestandsgebäude, fügen Sie bitte zusätzlich zur Antragskarte bemaßte Baupläne und Schnitte bei, aus denen ersichtlich sein sollte, wie der Anbau an das Bestandsgebäude anschließt. Sofern die Flächenabgrenzung (der auszuwertenden Fläche) nicht eindeutig identifiziert werden kann, müssen Unterlagen nachgefordert werden und der gesamte Vorgang der Luftbildauswertung verzögert sich.

Auszüge aus der Deutschen Grundkarte erhalten Sie beim Vermessungsamt. Alternativ finden Sie im Internet unter:

- <https://www.tim-online.nrw.de/tim-online2/de>
- <http://maps.duesseldorf.de>

einen Zugriff auf die Deutsche Grundkarte bzw. auf die Düsseldorfer Stadtkarte.

Bei besonders komplexen oder großen luftbildauszuwertenden Flächen ist eine Shapedatei gemäß der Anleitung des KBD vom Antragsteller zu erstellen. Die Notwendigkeit wird Ihnen im Rahmen der Antragstellung durch die örtliche Ordnungsbehörde (Feuerwehr Düsseldorf) mitgeteilt. Zum Upload der Shapedatei in eine Cloud, ist ein Link per Mail bei der Feuerwehr Düsseldorf anzufragen. Aufgrund des Dateinamens ist ein direkter Versand der Shapedatei an die Feuerwehr Düsseldorf nicht möglich, da die Datei vom Server als Bedrohung erkannt und entfernt wird.

Bei der Beantragung zur Luftbildauswertung für die Verlegung von Leitungen sind folgende Anforderung gemäß des staatlichen Kampfmittelbeseitigungsdienst der Bezirksregierung Düsseldorf zu beachten:

- Eine Luftbildauswertung ist auf jene Bereiche zu beschränken, in denen auch tatsächlich Erdeingriffe erfolgen werden. Beschränken Sie sich daher bei Ihrer Beantragung auf den Straßenkörper, in denen die Leitungen verlegt werden soll und nur jenen Hausanschluss, die zum derzeitigen Zeitpunkt durch die jeweiligen Eigentümer beauftragt sind.
- Die Flächen für den Hausanschluss enden für die Beantragung einer Luftbildauswertung am Gebäude
- Die breite einer beantragten Trasse darf nicht größer als 2 Meter sein.

Kartenbeispiele:

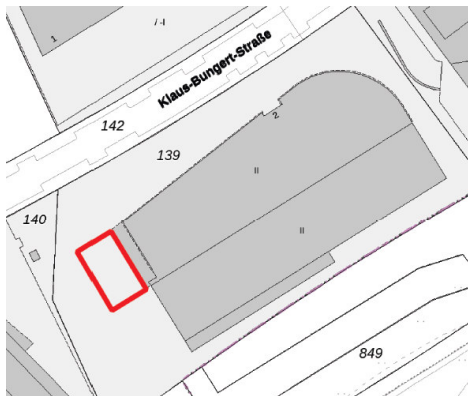


Abbildung 1: Teilfläche auf dem Grundstück farblich umrandet markiert

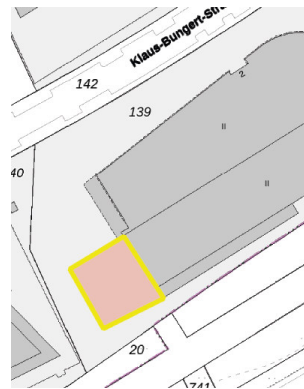


Abbildung 2: Teilfläche auf dem Grundstück farblich flächig markiert

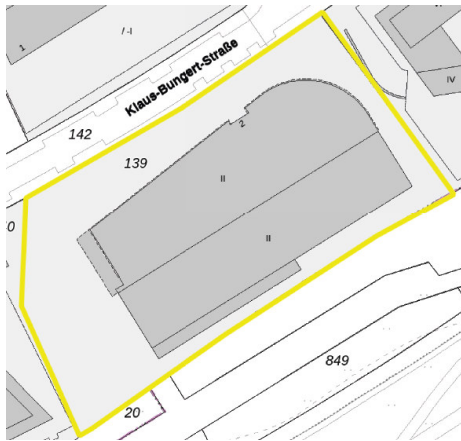


Abbildung 3: Markierung gesamtes Grundstück farblich umrandet markiert

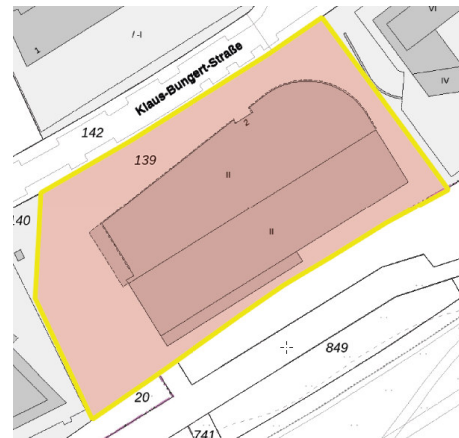


Abbildung 4: Markierung gesamtes Grundstück farblich flächig markiert



Abbildung 5: Maßstab zu groß gewählt und falsches Kartenmaterial
Auszuwertende Fläche nicht eindeutig erkennbar

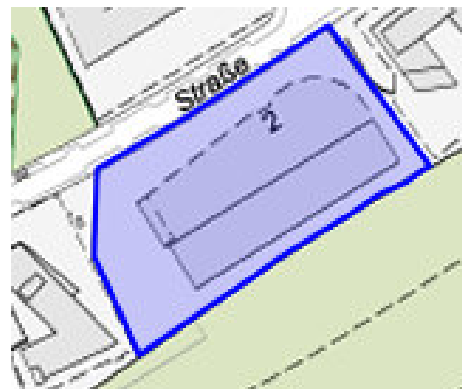


Abbildung 6: Maßstab zu groß und falsches Kartenmaterial
Auszuwertende Fläche nicht eindeutig erkennbar



Abbildung 7: ungenaue Flächenmarkierung

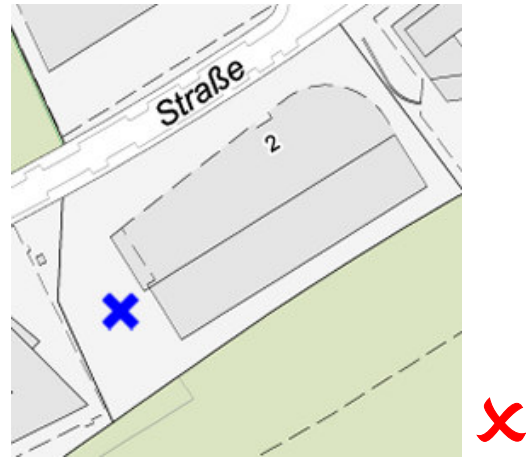


Abbildung 8: ungenaue Flächenmarkierung

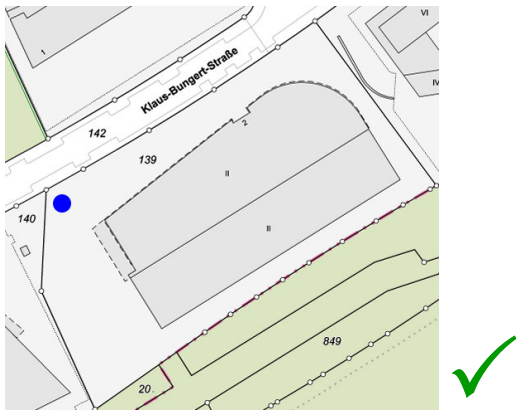


Abbildung 9: Markierung (blauer Punkt)
Brunnenbohrung/Geothermiebohrung

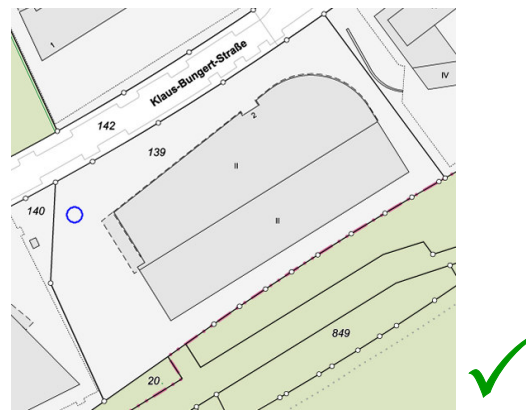


Abbildung 10: Markierung (blauer Kreis)
Brunnenbohrung/Geothermiebohrung

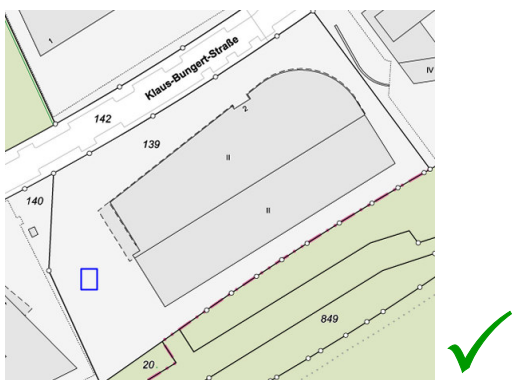


Abbildung 11: Markierung (blaues Quadrat)
Brunnenbohrung/Geothermiebohrung



Abbildung 12: Markierung (blaues X)
Brunnenbohrung/Geothermiebohrung
Markierte Fläche ungenau