Landeshauptstadt
Düsseldorf

Jugendhilfeplanung

Entwicklung der Kindertagesbetreuung in Düsseldorf – Jahresbericht 2017

Auf einen Blick

	2017/2018	2016/2017		2015/2016		2014/2015		2013/2014		2012/2013	
	Plan	Ist 03/2017	Plan	Ist 03/2016	Plan	Ist 03/2015	Plan	Ist 03/2014	Plan	Ist 03/2013	Plan
Betreuungsangebote insgesamt	**26.779**	**25.224**	**26.014**	**24.530**	**25.677**	**24.172**	**25.199**	**23.655**	**24.263**	**22.741**	**23.826**
davon unter 3 Jahre											
Plätze U3 gesamt	8.881	8.028	8.383	7.637	8.251	7.371	7.944	6.905	7.277	6.142	6.721
- davon Plätze für Kinder mit Behinderung	12	19	34	13	14	13	14	11	11	10	10
- davon betriebliche Plätze	546	522	501	510	526	495	464	452	486	417	441
Versorgungsquote U3	**47,0%**	**41,6%**	**44,9%**	**40,9%**	**46,7%**	**41,0%**	**45,1%**	**39,7%**	**41,5%**	**35,6%**	**38,4%**
davon über 3 Jahre											
Plätze Ü3 gesamt	17.860	17.141	17.576	16.838	17.371	16.746	17.200	16.695	16.931	16.497	17.007
- davon Plätze für Kinder mit Behinderung	578	564	560	501	501	424	434	391	399	385	387
- davon betriebliche Plätze	612	505	544	500	560	500	495	520	571	492	519
Versorgungsquote gesamt Ü3	**99,5%**	**97,2%**	**101,2%**	**97,0%**	**101,1%**	**96,9%**	**99,3%**	**95,6%**	**98,6%**	**95,1%**	**98,5%**
Kindertageseinrichtungen											
Tageseinrichtungen (Anzahl gesamt)	**360**	**349**	**358**	**345**	**355**	**340**	**349**	**333**	**335**	**321**	**331**
- in kommunaler Trägerschaft	102	101	102	101	102	101	101	101	101	101	101
- in kirchlicher Trägerschaft	132	131	132	130	133	130	132	129	128	127	128
- in Trägerschaft AWO	25	22	26	22	25	21	23	21	21	18	21
- in Trägerschaft DRK	15	15	15	15	15	15	15	13	14	11	12
- Elterninitiativen und Vereine	62	60	61	57	57	54	58	53	53	49	52
- sonstige Trägerschaft	24	20	22	20	23	19	20	16	18	15	17
Nicht geförderte Einrichtungen	**24**	**25**	**27**	**26**	**29**	**30**	**30**	**30**	**35**	**35**	**37**
Spielgruppen	**18**	**18**	**18**	**18**	**22**	**26**	**25**	**25**	**26**	**26**	**27**
Plätze in Tageseinrichtungen (gesamt)	**22.740**	**21.618**	**22.284**	**21.228**	**22.075**	**20.974**	**21.770**	**20.438**	**20.867**	**19.538**	**20.365**
- in kommunaler Trägerschaft	6.625	6.493	6.641	6.500	6.534	6.563	6.597	6.629	6.649	6.579	6.603
- in kirchlicher Trägerschaft	8.996	8.705	8.838	8.531	8.894	8.615	8.813	8.438	8.520	8.217	8.484
- in Trägerschaft AWO	1.669	1.486	1.702	1.486	1.674	1.434	1.589	1.438	1.438	1.209	1.436
- in Trägerschaft DRK	1.313	1.309	1.309	1.317	1.317	1.243	1.243	1.073	1.219	929	1.023
- Elterninitiativen und Vereine	2.745	2.560	2.599	2.346	2.454	2.195	2.505	2.073	2.147	1.882	1.992
- sonstige Trägerschaft	1.392	1.065	1.195	1.048	1.202	924	1.023	787	894	722	827
Nicht geförderte Einrichtungen	**879**	**908**	**972**	**956**	**1.016**	**1.016**	**1.033**	**1.096**	**1.145**	**1.183**	**1.281**
Spielgruppen	**310**	**258**	**258**	**258**	**336**	**336**	**396**	**416**	**376**	**456**	**480**
U3 in geförderteTageseinrichtungen	**5.381**	**4.998**	**5.259**	**4.925**	**5.274**	**4.798**	**5.140**	**4.342**	**4.553**	**3.611**	**3.944**
- städtisch	1.060	1.039	1.067	1.044	1.060	1.070	1.086	1.046	1.046	978	986
- nicht-städtisch, aber gefördert	4.321	3.959	4.192	3.881	4.214	3.728	4.054	3.296	3.507	2.633	2.958
U3 in nicht geförderte Einrichtungen	**340**	**333**	**366**	**366**	**391**	**391**	**408**	**442**	**473**	**511**	**597**
Ü3 in geförderteTageseinrichtungen	**17.321**	**16.566**	**16.970**	**16.248**	**16.746**	**16.121**	**16.575**	**16.041**	**16.259**	**15.825**	**16.323**
- städtisch	5.552	5.425	5.544	5.426	5.444	5.463	5.481	5.553	5.573	5.538	5.556
- nicht-städtisch, aber gefördert	11.769	11.141	11.426	10.822	11.302	10.658	11.094	10.488	10.686	10.287	10.767
Ü3 in nicht geförderteTageseinrichtungen	**539**	**575**	**606**	**590**	**625**	**625**	**625**	**654**	**672**	**672**	**684**
Plätze für Grundschulkinder in Kitas	**38**	**55**	**55**	**55**	**55**	**55**	**55**	**55**	**55**	**102**	**98**
Tagespflege											
Plätze (gesamt)											
- U3	2.850	2.439	2.500	2.088	2.250	1.846	2.000	1.705	1.875	1.564	1.700
- Ü3	400	263	500	256	300	376	300	335	164	295	220
Berücksichtigte Kinderzahlen											
Kinder unter 3 Jahren	18882	19293	18685	18685	17651	17964	17631	17386	17554	17250	17497
Kinder von 3 bis unter 6 Jahren plus 1 Geburtsmonat	17944	17630	17362	17362	17371	17289	17313	17466	17174	17356	17269

Einleitung

In diesem Jahresbericht 2017 zur Kindertagesbetreuung in Düsseldorf werden die aktuellen Planungsdaten für das Handlungsfeld dargestellt und analysiert. Der Bericht stellt eine wichtige Grundlage für die zwischen Jugendamt und freien Trägern abzustimmende Fortschreibung der Jugendhilfeplanung für die Kindergartenjahre 2018/2019ff dar. Dieser Planungsprozess startet jedes Jahr im Herbst. Bis zum März des Folgejahres muss festgelegt werden, welche der in der Anlage zu §19 Abs. 1 Kinderbildungsgesetz genannten Gruppenformen mit welchen Betreuungszeiten in den verschiedenen Tageseinrichtungen der Träger angeboten werden.

In den letzten Jahren war die Jugendhilfeplanung zur Kindertagesbetreuung sehr stark von den Anstrengungen geprägt, ein bedarfsgerechtes Angebot für Kinder im Alter von unter drei Jahren in Tageseinrichtungen und in der Tagespflege zu schaffen. Durch die steigende Zahl von Kindern im Alter ab drei Jahren, musste in Düsseldorf zudem aber auch in dieser Altersklasse das Betreuungsangebot ausgebaut werden. In Düsseldorf ist es in den zurückliegenden Jahren gelungen, das Angebot tatsächlich deutlich auszuweiten.

Zu Beginn des Kindergartenjahres 2017/2018 standen insgesamt rund 25.700 Betreuungsplätze für Kinder bis zum Schuleintritt zur Verfügung. Davon sind 8.310 Plätze für Kinder unter drei Jahren (U3) und 17.365 Plätze für Kinder über drei Jahren (Ü3). Am Ende des neuen Kita-Jahres sollen es 8.881 U3-Pätze und 17.860 Ü3-Plätze, also insgesamt rund 26.700 Plätze sein. Damit ist die Landeshauptstadt Düsseldorf bei der Kinderbetreuung gut positioniert und würde eine Versorgungsquote von rund 47 Prozent bei U3-Kindern und von rund 100 Prozent bei Ü3-Kindern erreichen.
Dennoch liegt der Bedarf in einer Großstadt wie Düsseldorf deutlich höher. Deshalb ist es weiterhin ein klares Ziel, mittelfristig eine bedarfsgerechte Versorgungsquote für Kinder unter 3 Jahren von über 53 Prozent zu erreichen.

Für die Eltern und ihre Kinder ist es wichtig ein möglichst wohnortnahes und bedarfsgerechtes Betreuungsangebot zu finden. Ob das Platzangebot eines Betreuungssystems insgesamt ausreichend ist, lässt sich daher nicht allein an stadtweiten Quoten erkennen. Entscheidend ist eine ausreichende Versorgung in den Stadtbezirken und Stadtteilen. Dieser Bericht verdeutlicht daher insbesondere Ist-Situation und Planungsstand der Kindertagesbetreuung in den Bezirken.

2. Gesamtstädtische Versorgungsentwicklung in Düsseldorf

2.1 Kinder bis zur Vollendung des dritten Lebensjahres

Im letzten Kindergartenjahr 2016/2017 konnte in Düsseldorf 8.028 Kindern unter drei Jahren ein Betreuungsplatz angeboten werden, was zu einer Versorgungsquote von 41,6% führte. Das Ergebnis des Kindergartenjahres wird im Rahmen der Jugendhilfeplanung analog zur jährlichen Bundesstatistik zum Stichtag 01. März gemessen.
Laufend werden im Jahresverlauf natürlich neue Betreuungsangebote geschaffen, da eine vollständige Bedarfsdeckung aufgrund des hohen und weiter steigenden Bedarfs nach Angeboten in Düsseldorf noch nicht gesichert ist. Zu Beginn des aktuellen Kindergartenjahres am 01.08.2017 wurde so eine Angebotszahl von 8.310 erreicht.
Die Planung für das neue Kindergartenjahr 2017/2018 berücksichtigt insgesamt sogar 8.881 Betreuungsplätze und rechnet mit einer Versorgungsquote von rund 47%.
Auf die verschiedenen Angebotsformen verteilten sich diese Plätze wie folgt:

Tabelle: Betreuungsangebote für Kinder unter 3 Jahren nach Angebotsformen

	Kindergartenjahr 2016/2017		01.08.2017		Planung Kindergartenjahr 2017/2018	
Geförderte Tageseinrichtungen	4.998	(62,3 %)	5.122	(61,6 %)	5.381	(60,6 %)
Tagespflege	2.439	(30,4 %)	2.635	(31,7 %)	2.850	(32,1 %)
Nicht geförderte Tageseinrichtungen	333	(4,1 %)	305	(3,7 %)	340	(3,8 %)
Geförderte Spielgruppen	258	(3,2 %)	248	(3,0 %)	310	(3,5 %)
Gesamt	8.028		8.310		8.881	

Grafik: Betreuungsangebote für Kinder unter 3 Jahren im langfristigen Jahresvergleich

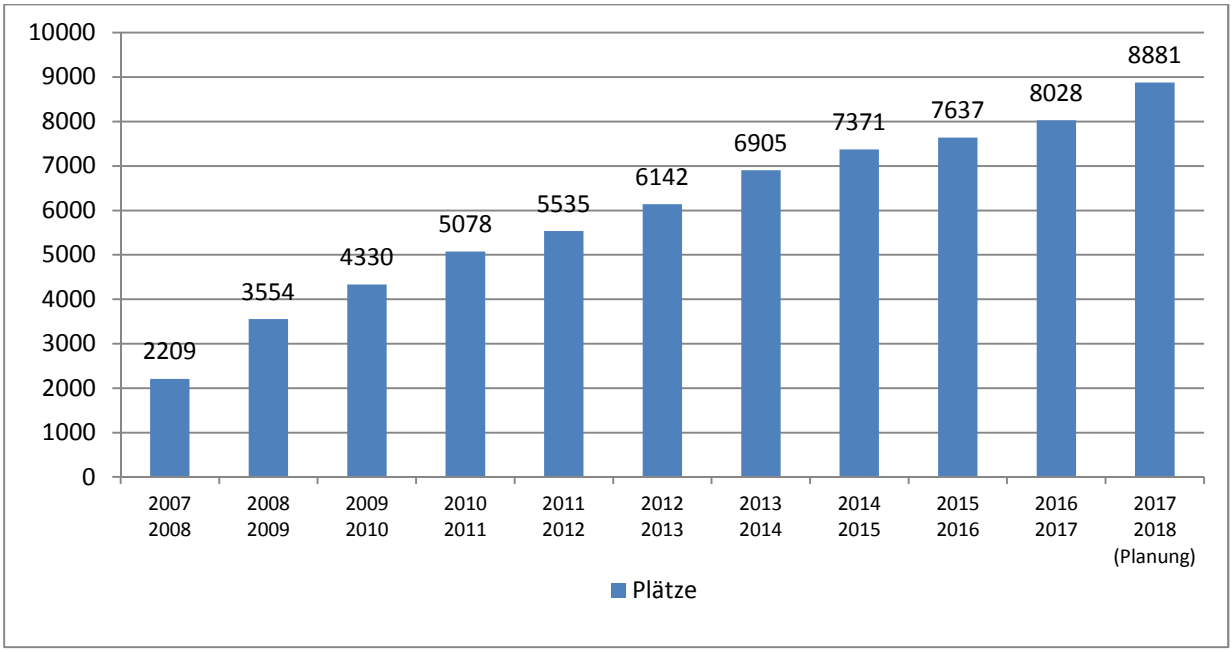

Die Zahl der Betreuungsangebote für Kinder unter 3 Jahren wurde in den letzten 10 Jahren nahezu vervierfacht. Dennoch konnte eine vollständige Bedarfsdeckung bei den Kindern unter 3 Jahren noch nicht erreicht werden. Dies liegt in erster Linie an der gestiegenen Nachfrage. Die Zahl der jungen Kinder in Düsseldorf steigt stetig an. Einen Eindruck von der unterschiedlichen Versorgung der einzelnen Düsseldorfer Stadtteile gibt die nachstehende Übersichtskarte. Zu beachten ist, dass unterschiedliche Versorgungsquoten auch durch die Lage einzelner Einrichtungen beeinflusst werden können. So liegt beispielsweise die große katholische Tageseinrichtung Carl-Sonnenschein-Straße exakt auf der Grenze zwischen zwei Stadttei-len. Die Plätze werden von Stockumer Kindern genutzt. Die Plätze fließen aber in die Versorgungsquote des Stadtteils Unterrath ein.

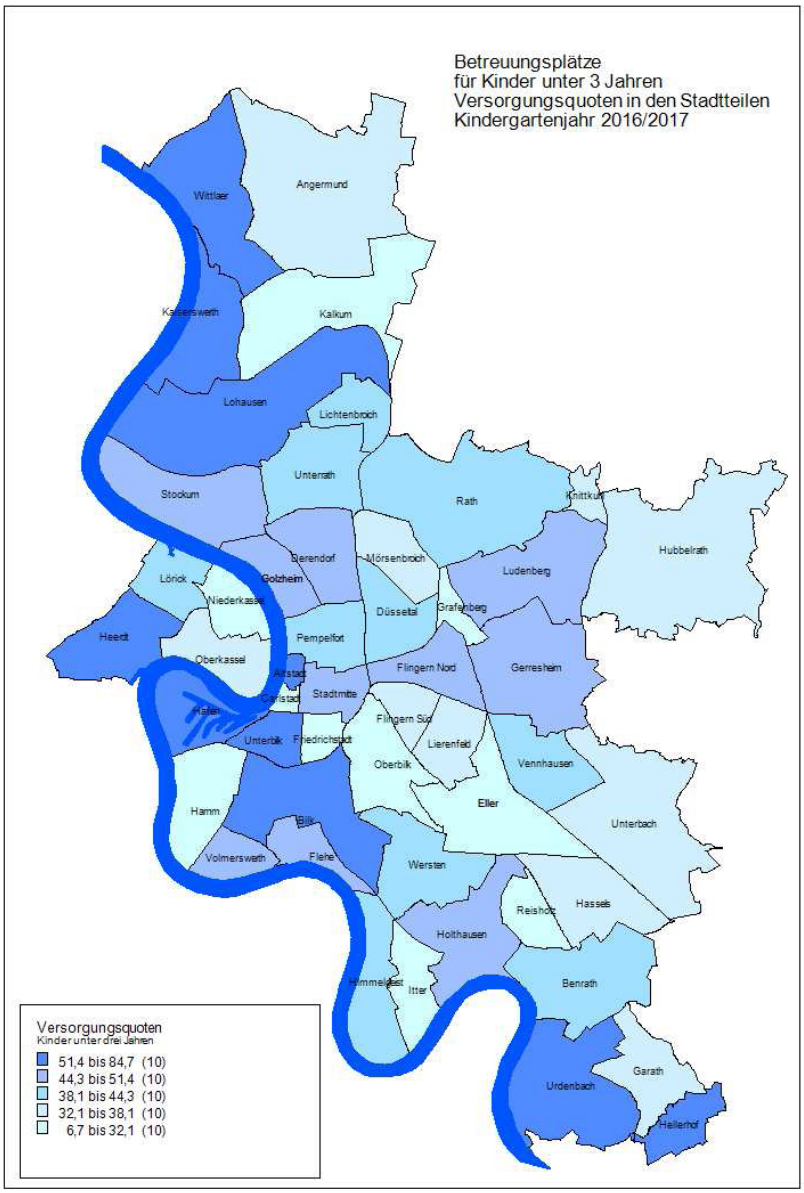

2.2 Kinder im Alter von drei Jahren bis zum Schuleintritt

Das Platzangebot in den Tageseinrichtungen betrug für Kinder dieser Altersgruppe am 1. März 2017 insgesamt 17.141 Plätze. Der überwiegende Anteil der Betreuungsplätze wird durch öffentlich geförderte Tageseinrichtungen erbracht. Nur rund 3 % des Angebotes erbringen nicht geförderte – privatgewerbliche – Kitas. Angebote durch Tagespflegepersonen (200) haben für diese Altersgruppe nur eine ergänzende Funktion bei einem Bedarf nach besonderen Betreuungszeiten und gehen in die Berechnung von Versorgungsquoten nicht ein.

Tabelle: Betreuungsangebote für Kinder von drei Jahren bis zum Schuleintritt

	Kindergartenjahr 2016/2017	01.08.2017	Planung Kindergartenjahr 2017/2018
Geförderte Tageseinrichtungen	16.566	16800	17.321
Nichtgeförderte Tageseinrichtungen	575	565	539
Gesamt	17.141	17.365	17.860

Der individuelle Rechtsanspruch auf einen Kindergartenplatz aller Kinder ab drei Jahren hat zur Folge, dass bei der Bedarfsermittlung sowohl die drei Kernjahrgänge (Kinder im Alter von drei bis sechs Jahren), als auch der hineinwachsende vierte Jahrgang (Kinder, die im Laufe des Kindergartenjahres drei Jahre alt werden) berücksichtigt werden müssen. In die Bedarfsprognose für das Kindergartenjahr 2016/2017 wurde die Kinderzahl der Kernjahrgänge (100%) sowie ein weiterer Geburtsmonate rechnerisch berücksichtigt. Es ergab sich so ein Bedarf nach 17.630 Betreuungsangeboten für Kinder ab 3 Jahren. Rechnerisch konnte eine Bedarfsdeckungsquote von 97,2% erreicht werden.
Die Planung für das neue Kindergartenjahr 2017/2018 berücksichtigt insgesamt 17.860 Betreuungsplätze und rechnet mit einer Versorgungsquote von rund 97,2 %.

Grafik: Betreuungsangebote für Kinder von drei Jahren bis zum Schuleintritt im langfristigen Jahresvergleich

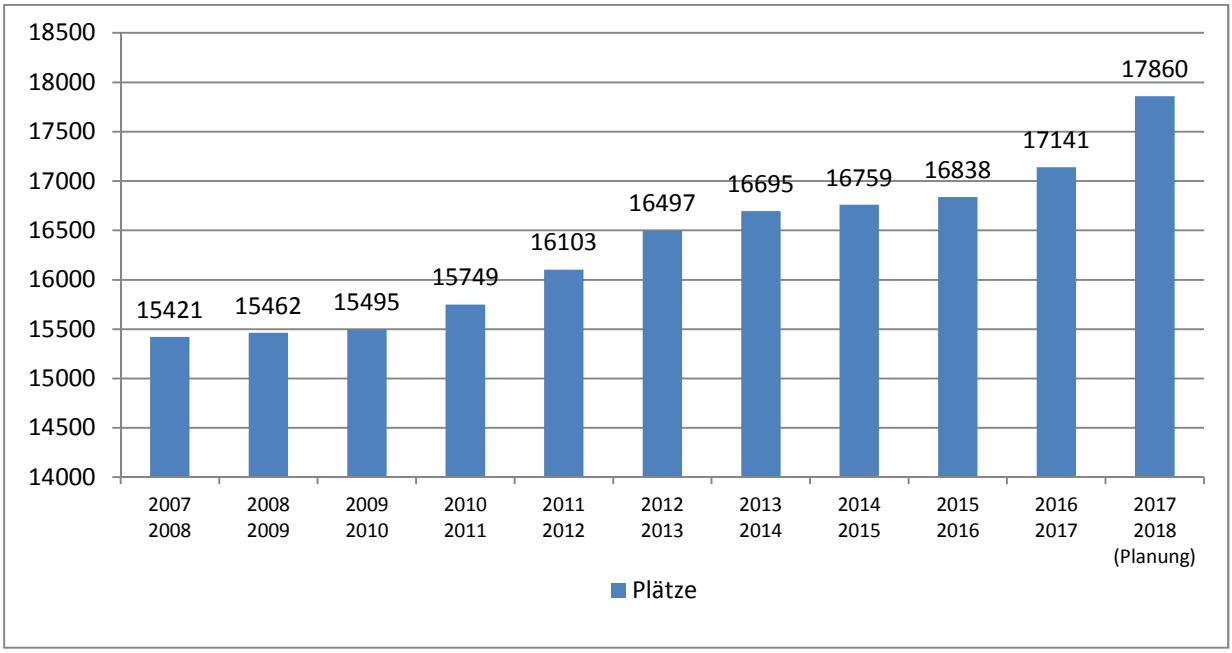

Karte: Versorgungsquoten „Kinder von 3 Jahren bis zum Schuleintritt“ 2016/2017 in den Düsseldorfer Stadtteilen

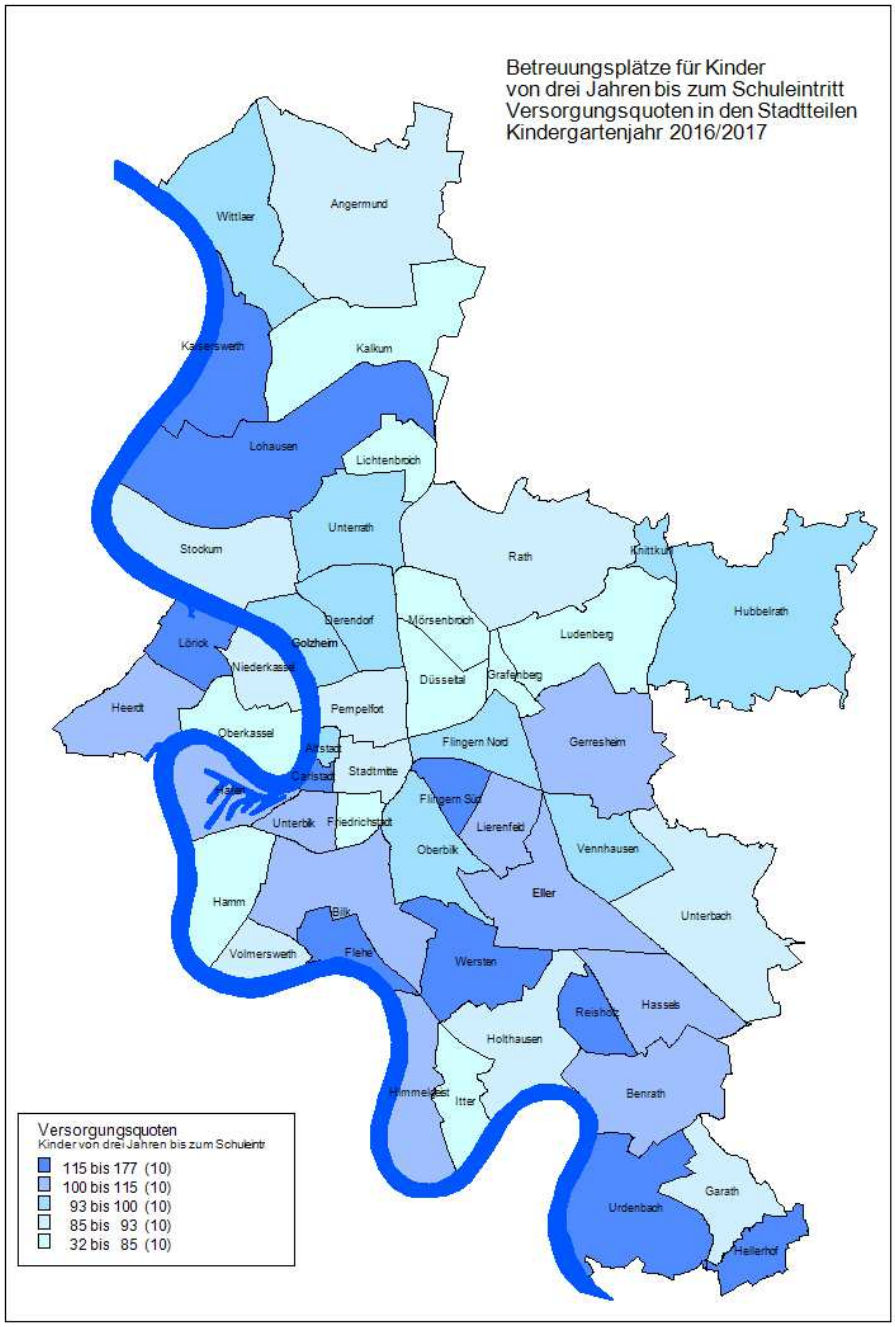

2.3 Entwicklung des weiteren Bedarfs nach Betreuungsplätzen

Aus dem Online-Vormerksystem **„Kita-Navigator“** kann die Jugendhilfeplanung regelmäßig Informationen auswerten, die einen Hinweis auf die Zahl der unversorgten Kinder in Düsseldorf geben. Valide Auswertungen sind dabei erst mehrere Monate nach Start des Kindergartenjahres möglich. Auch ist bei der Interpretation der Daten zu berücksichtigen, dass Eltern sich immer wieder auch gegen die Annahme eines Platzes entscheiden, wenn ihnen ein entsprechendes Angebot unterbreitet wird.
Bei gleichbleibender Nachfrage (Einwohnerdaten 31.12.2016, Platzzahl 01.08.2017) deuten die Auswertungen darauf hin, dass mindestens 2000 weitere Plätze für Kinder unter 3 Jahren benötigt werden, um den gesetzlichen Anspruch auf einen Betreuungsplatz in Düsseldorf zu sichern. Eine Versorgungsquote von mindestens 53% ist zu erreichen.

Bei gleichbleibender **Einwohnerzahl** hätte das Düsseldorfer Ausbauprogram „U3“ sicher gereicht, um bereits heute eine vollständige Bedarfsdeckung sicherzustellen. Die Versorgungsquote läge heute bei über 60%. Die auffallende Dynamik der Einwohnerentwicklung bei den sehr jungen Kindern in Düsseldorf veranschaulicht die nachstehende Grafik. Die Zahl der Kinder unter 3 Jahren ist in drei Jahren um 2.000 gestiegen, bei den Kindern von drei bis unter fünf Jahren sind es fast 1.200.

Grafik: Einwohnerentwicklung bei den Kindern unter 6 Jahren

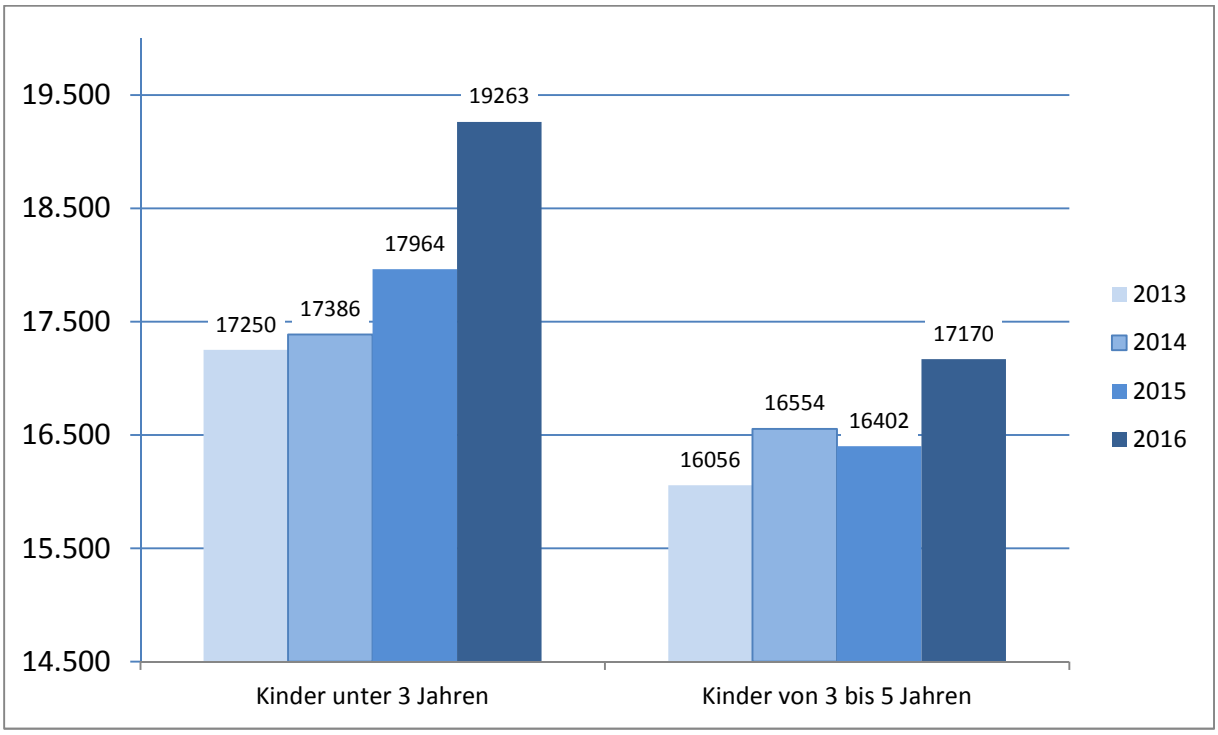

Auch im Rahmen eines interkommunalen Vergleichs fällt der Anstieg der Kinderzahlen in Düsseldorf deutlich auf. Die Landeshauptstadt Düsseldorf nimmt an einem Städtevergleich der KGSt für den Bereich der Kindertagesbetreuung teil. Das Projekt verfolgt das generelle Ziel, im Rahmen eines interkommunalen Vergleichs vorrangig ein qualitativ ausgerichtetes Kennzahlsystem „Kindertagesbetreuung“ für Großstädte in Nordrhein-Westfalen zu entwickeln und in der Praxis zu erproben. Erfasst wurde in diesem Zusammenhang auch die Einwohnerentwicklung. In Düsseldorf ist in diesem Städtevergleich der höchste Anstieg bei den Kindern bis fünf Jahren zu verzeichnen.

Grafik: Einwohnerentwicklung der letzten fünf Jahre im Städtevergleich (Stichtag 31.12.2016) [1]

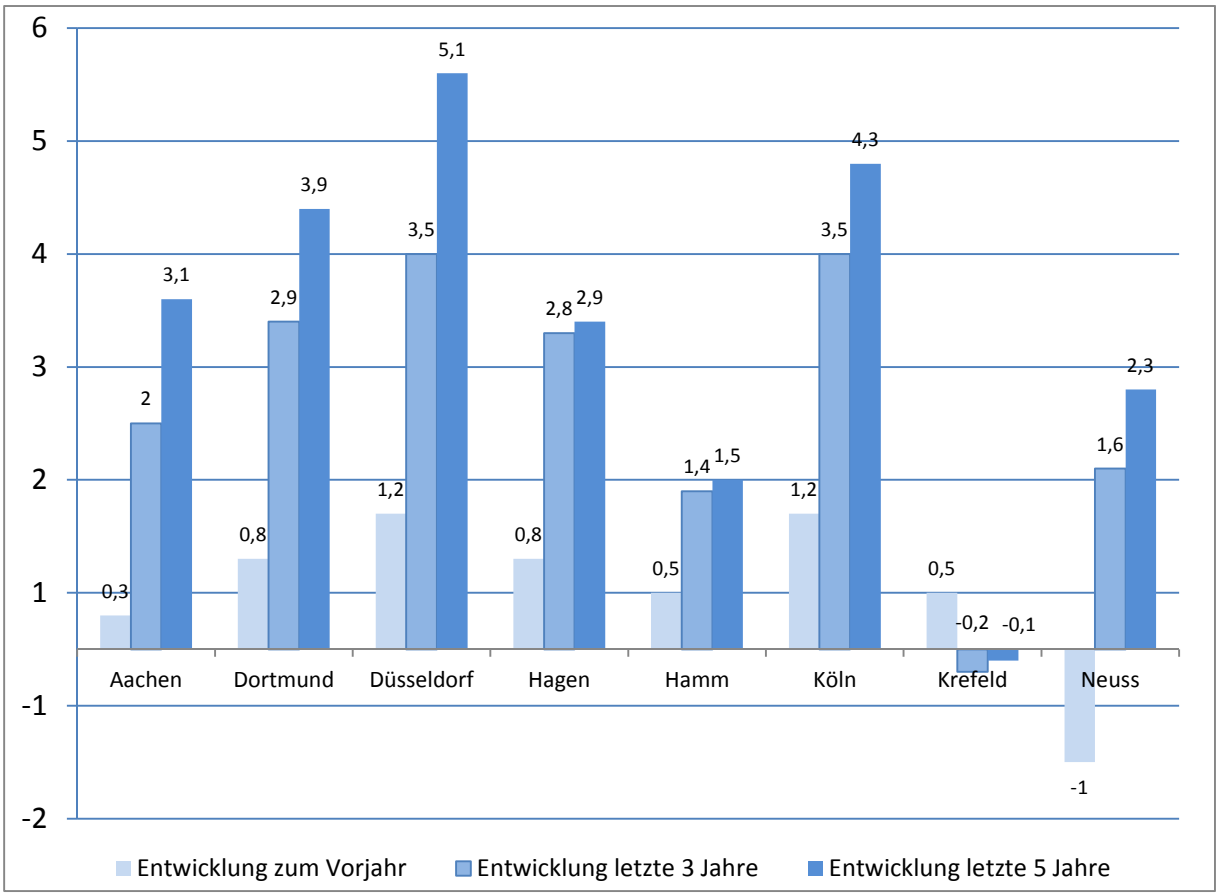

[1] Quelle: KGSt: Abschlussbericht Vergleichsring Kindertagesbetreuung Städte ab 100.000 Einwohner in Nordrhein-Westfalen, 7.2017

2.4 Erweiterung des Betreuungsplatzangebotes durch neue Tageseinrichtungen

Neben dem Bau neuer Tageseinrichtungen wurde seit dem Jahr 2002 durch den Umbau bestehender Einrichtungen in Düsseldorf das Betreuungsangebot für Kinder unter 3 Jahren erweitert. Hierzu wurden insbesondere Räumlichkeiten genutzt, die durch den Abbau der früheren Schulkindbetreuungsangebote zur Verfügung standen. Da der vorgeschriebene Raumbedarf für eine Betreuungsgruppe für Kinder unter 3 Jahren aufgrund der benötigten Schlafräume höher liegt als bei den älteren Kindern, führte dies in bestehenden Einrichtung häufig zu einer Verringerung der Gruppenzahl.
Heute wird in 85% der geförderten Tageseinrichtungen ein Angebot für Kinder unter 3 Jahren angeboten. Eine Erweiterung des Platzangebotes für Kinder unter 3 Jahren ist nur noch durch den Bau neuer Einrichtungen möglich. Es werden nach wie vor in der Regel keine reinen U3-Kitas geplant. Kinder sollen die Möglichkeit haben eine Kita bis zum Schuleintritt zu besuchen, wenn ihre Eltern dies wünschen. Durch die aktuelle Einwohnerentwicklung ergibt sich aktuell ja ohnehin auch ein steigender Bedarf nach Plätzen für ältere Kinder. Seit dem Kindergartenjahr 2010/2011 gingen daher 70 neue Tageseinrichtungen in Betrieb oder wurden in die öffentliche Förderung aufgenommen. Im Durchschnitt waren dies 10 Einrichtungen pro Jahr.

Grafik: Neue Tageseinrichtungen nach Kita-Jahren

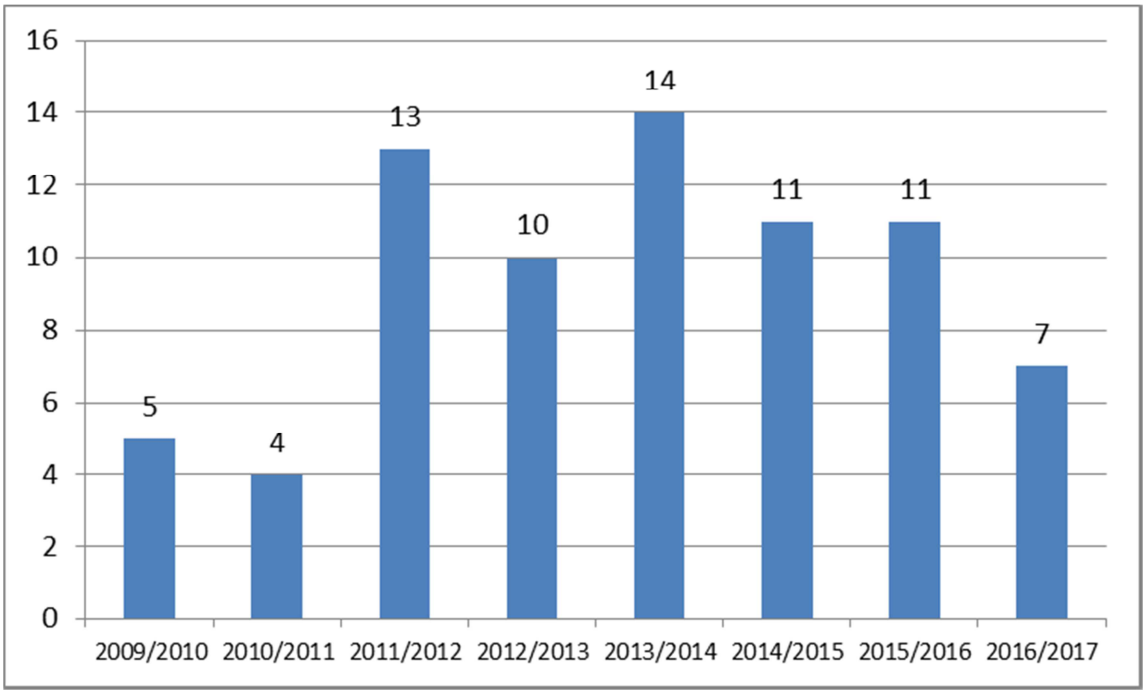

In den ersten Monaten des neuen Kindergartenjahres 2017/2018 werden folgende Tageseinrichtungen für Kinder realisiert oder erweitert:

- Tersteegenstraße, zusätzlich zwei Gruppen mit 20 Plätzen in Golzheim,
- Daimlerstraße (Ersatzneubau) mit 94 Plätzen in Flingern Nord,
- Lindenstraße zusätzlich zwei Gruppen mit 20 Plätzen in Flingern Nord,
- Flügelstraße (Ersatzneubau) mit 114 Plätzen in Oberbilk,
- Siegburger Straße mit 128 Plätzen in Oberbilk, (Fertiggestellt seit 1.8.2017)
- Ulenbergstraße mit 70 Plätzen in Bilk,
- Am Litzgraben mit 57 Plätzen in Angermund, (Fertiggestellt seit 1.8.2017)
- Kanzlerstraße, zusätzlich zwei Gruppen mit 40 Plätzen in Rath,
- Vereinsstraße, zusätzlich eine Gruppe mit 20 Plätzen in Gerresheim,
- Grüner Weg mit 30 Plätzen in Eller,
- Roderbirkener Straße (Ersatzneubau) mit 99 Plätzen in Wersten.

2.5 Geplanter weiterer Ausbau des Betreuungssystems nach 2017/2018

Mit der Umsetzung aller für das Kindergartenjahr 2017/2018 vorgesehenen Maßnahmen ist der Ausbau des Betreuungssystems für Kinder bis zum Schuleintritt noch nicht abgeschlossen. Auswertungen aus dem Online-Verfahren „Kita-Navigator“ zu den Vormerkungen und der Vertragsabschlüsse der Düsseldorfer Eltern zeigen, dass die Nachfrage nach einem Betreuungsplatz für Kinder unter drei Jahren mindestens 53% der Zahl der Kinder dieser Altersgruppe entspricht.
Die Darstellung der Entwicklung der Zahl der Kinder unter sechs Jahren verdeutlichte zudem, dass weiterhin mit einer Steigerung der Nachfrage aufgrund der erwarteten Einwohnerentwicklung insgesamt gerechnet werden muss. Zu berücksichtigen ist ferner, dass der Träger der öffentlichen Jugendhilfe im Rahmen seiner Planungsverantwortung die zur Befriedigung eines Bedarfs notwendigen Vorhaben rechtzeitig und ausreichend zu planen; dabei ist Vorsorge zu treffen, dass auch ein unvorhergesehener Bedarf befriedigt werden kann.

Wie wichtig diese Vorsorge ist, zeigt sich aktuell durch die schwierigen Anforderungen, mit denen sich die Tageseinrichtungen bei der kurzfristigen Aufnahme von jungen Kindern aus Flüchtlingsfamilien konfrontiert sehen. Die angestrebte Versorgungsquote von zunächst 53% der unter Dreijährigen wird wegen der gestiegenen Nachfrage nach Betreuungsplätzen daher frühestens 2020/2021 erreichbar sein. Für die folgenden drei Jahre ergeben sich folgende weitere Zielvorgaben:

- 2018/2019
  Versorgungsquote der Kinder unter 3 Jahren 49%
  Bedarfsdeckungsquote der Kinder ab 3 Jahren 100%
- 2019/2020
  Versorgungsquote der Kinder unter 3 Jahren 51%
  Bedarfsdeckungsquote der Kinder ab 3 Jahren 102%
- 2020/2021
  Versorgungsquote der Kinder unter 3 Jahren 53%
  Bedarfsdeckungsquote der Kinder ab 3 Jahren 103%

Diese Zielvorgaben sind tatsächlich sehr ambitioniert, denn es wird in den nächsten Jahren ebenfalls notwendig sein, derzeit noch genutzte Platzkapazitäten zu reduzieren:

- Betreuungsgruppen, die immer noch in Mehrzweckräumen untergebracht sind, müssen geschlossen werden.
- Notwendig ist die Reduzierung von Überschreitungen der Regelgruppengrößen, um die Möglichkeiten zur Aufnahme von Kindern im laufenden Kindergartenjahr zu erhöhen
- Reduzierungen der Regelgruppengrößen werden erforderlich sein, um weitere Kinder mit Behinderungen in Regeleinrichtungen fördern zu können (Stichwort Inklusion).
- Es wird zur Schließung von Betreuungsgruppen und Einrichtungen kommen, die Träger nicht mehr weiter betreiben können oder wollen.
- Des Weiteren ist bereits heute absehbar, dass Platzkapazitäten im Angebotssegment der Spielgruppen und der privatgewerblichen Einrichtungen wegfallen werden, da eine Nachfrage nicht mehr in ausreichendem Maße gegeben ist.

Unter Berücksichtigung der aktuellen Einwohnerprognosen des Amtes für Statistik und Wahlen würde sich folgender weiterer Platzbedarf für Kinder unter 3 Jahren ergeben:

Tabelle: Platzbedarf - Betreuungsangebote für Kinder unter 3 Jahren nach Angebotsformen bis 2020

	Planung Kindergartenjahr 2017/2018		Planung Kindergartenjahr 2018/2019		Planung Kindergartenjahr 2019/2020		Planung Kindergartenjahr 2020/2021	
Geförderte Tageseinrichtungen	5.381	60,6%	5.870	63,3%	6.401	60,6%	6.691	65,6%
Tagespflege	2.850	32,1%	2.850	30,7%	2.900	32,1%	3.060	30,0%
Nicht geförderte Tageseinrichtungen	340	3,8%	300	3,2%	250	3,8%	250	2,5%
Geförderte Spielgruppen	310	3,5%	250	2,7%	200	3,5%	200	2,0%
Gesamt	8.881		9.270		9.751		10.201	
Erreichbare Versogrungsquote	47,0%		49%		51%		53%	
Einwohner:	18.882		18.918		19.120		19.248	

Tabelle: Platzbedarf - Betreuungsangebote für Kinder von drei Jahren bis zum Schuleintritt bis 2020

	Planung Kindergartenjahr 2017/2018		Planung Kindergartenjahr 2018/2019		Planung Kindergartenjahr 2019/2020		Planung Kindergartenjahr 2020/2021	
Geförderte Tageseinrichtungen	17.321	97,0%	17.857	97,3%	18.280	97,3%	18.450	97,4%
Nicht geförderte Einrichtung	539	3,0%	500	2,7%	500	2,7%	500	2,6%
Gesamt	17.860		18.357		18.780		18.950	
Erreichbare Bedarfsdeckungsquote	99,5%		100,0%		102,0%		103,0%	
Bedarf:	17.944		18.357		18.412		18.398	

2.6 Betreuung von Kindern mit (drohender) Behinderung

Die Tagesbetreuung bis zur Einschulung von Kindern mit einer (drohenden) Behinderung erfolgt seit dem Kindergartenjahr 2014/2015 in Düsseldorf in zwei Säulen:

- In heilpädagogischen Gruppen, in denen bis zu 10 Kinder mit einer Behinderung betreut werden.
- Als Inklusive Betreuung in allen Gruppenformen und Altersgruppen.
- Die ehemals integrative Gruppenform geht in diese neue Struktur auf, bei Erhaltung der Kinderanzahl von 5 Kindern mit und 10 Kindern ohne (drohende) Behinderung. Im folgenden Text werden dennoch diese Gruppen gesondert als altintegrative Bestandsgruppen ausgewiesen.

Die Einrichtungsstrukturen der Kindertagesstätten sind so vielfältig, wie die Bedürfnislagen der Kinder. Es gibt:

- Sondereinrichtung mit ausschließlich heilpädagogischen Gruppen, die neben den pädagogischen auch therapeutische und/oder pflegerische Fachkräfte beschäftigen.
- Einrichtung mit heilpädagogischen Gruppen und inklusiv betreuten Kindern in Tagesgruppen, die neben den pädagogischen auch therapeutische und/oder pflegerische Fachkräfte beschäftigen.
- Einrichtungen mit inklusiver Betreuung.

Hinzu kommen einzelne Einrichtungen, die einen inhaltlichen Schwerpunkt zum Betreuungs- und Förderauftrag haben, mit den Schwerpunkten Hören oder Sehen.
Im Kindergartenjahr 2017/2018 sollen in Düsseldorf folgende Angebote für Kinder mit einer Behinderung vorgehalten werden:

Grafik: Entwicklung der Planzahlen – Plätze für Kinder mit einer Behinderung

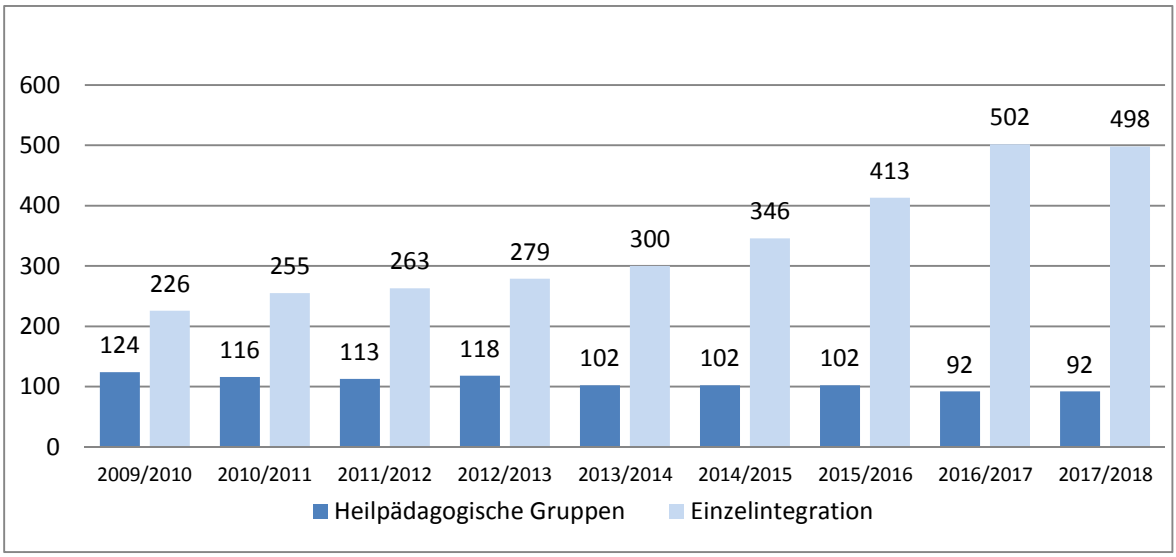

Die Entwicklung der Planzahlen verdeutlicht lediglich, welche Plätze für Kinder mit einer Behinderung mit den freien Trägern bei der Zuordnung von Platzpauschalen vor Beginn des Kindergartenjahres vorgesehen wurden. Die tatsächliche Zahl der Kinder mit einer Behinderung, die eine Förderung in einer Kita erfahren, liegt deutlich darüber. Häufig wird der Förderbedarf der Kinder auch erst festgestellt, wenn sie die Einrichtung bereits besuchen. Die Zahl der Einzelintegrationskinder belief sich im März 2017 auf insgesamt 602. Dies bedeutet auch, dass eine entsprechende höhere Anzahl von Betreuungsplätzen in den Kitas freibleiben musste als geplant, um eine angemessene Förderung dieser Kinder zu gewährleisten.

2.7. Betreuungszeiten und Öffnungszeiten der Tageseinrichtungen

Im Rahmen der kommunalen Jugendhilfeplanung wird nicht nur entschieden, welche der in der Anlage zu §19 Abs. 1 KiBiz genannten Gruppenformen in den Einrichtungen angeboten werden dürfen, sondern auch mit welchen Betreuungszeiten dieses Angebot erfolgt. Für das Kindergartenjahr 2017/2018 ist folgende Verteilung geplant:

Tabelle: 2017/2018 – Betreuungszeiten nach Altersgruppen

Kinder unter 3 Jahren		
25	35	45
58	908	4415
5381		
1,1%	16,9%	82,0%

3 Jahre bis zum Schuleintritt		
25	35	45
440	3864	12925
17229		
2,6%	22,4%	75,0%

Schulkinder		
25	35	45
5	33	0
38		
13,2%	86,8%	0,0%

Summe ohne Schulkindern		
25	35	45
498	4772	17340
22610		
2,2%	21,1%	76,7%

Rund 77% der Betreuungsplätze werden mit einer Betreuungszeit von 45 Stunden angemeldet.

Für viele Eltern ist es ein Balanceakt, Beruf und Familie miteinander in Einklang zu bringen. Dies trifft ganz besonders auf Berufe zu, in denen Mütter und Väter im Schichtdienst oder sehr früh morgens, in den Abendstunden und an Wochenenden arbeiten. Fehlende verlässliche und bedarfsgerechte Angebote in Kindertageseinrichtungen und in der Kindertagespflege können Eltern, insbesondere Alleinerziehende, sogar daran hindern, eine Erwerbstätigkeit aufzunehmen.
In Düsseldorf bieten bereits daher 83 Tageseinrichtungen verlängerte Öffnungszeiten an.

Tabelle: 2016/2017 - Verlängerte Öffnungszeiten

Einrichtung insgesamt	Öffnung		Schließung					
	06:30 Uhr	07:00 Uhr	17:30 Uhr	17:45 Uhr	18:00 Uhr	18:30 Uhr	19:00 Uhr	19:30 Uhr
83	6	50	13	1	16	3	2	1

Um ein bedarfsgerechtes und familienfreundliches aber auch kostengünstiges Angebot in den Düsseldorfer Tageseinrichtungen planen und anbieten zu können, ist es notwendig, ein möglichst genaues Bild vom Bedarf der Eltern nach Betreuungszeiten der Kinder und Öffnungszeiten der Kitas zu erhalten. Aus diesem Grund plant das Jugendamt, in Absprache mit den freien Trägern, erstmals nach 2009 eine entsprechende Befragung der Eltern durchzuführen.
Die Online-Elternbefragung soll im November 2017 (nach den Herbstferien) durch das Amt für Statistik und Wahlen durchgeführt werden.

2.8 Angebotsstruktur der Tagespflege

Eine wichtige Option für Eltern, die in Düsseldorf einen Betreuungsplatz für ihr Kind benötigen, ist die Betreuung durch eine Tagesmutter oder einen Tagesvater (Kindertagespflegeperson). Kindertagespflege ist eine familienähnliche Betreuungsform in kleinen Gruppen und bedeutet die regelmäßige Betreuung, Erziehung und Bildung von Kindern durch die Kindertagespflegeperson in deren Haushalt oder im Haushalt der Eltern des Kindes. Kindertagespflege kann auch in anderen geeigneten Räumen geleistet werden. Dies können zum Beispiel Räume von Kindertageseinrichtungen sein. Eine weitere Form der Kindertagespflege ist die Großtagespflege, ein Zusammenschluss von zwei bis drei Kindertagespflegepersonen mit der Möglichkeit, bis zu neun Kinder gleichzeitig zu betreuen (§ 4 Kinderbildungsgesetz -KiBiz-). Die Großtagespflege kann als Bindeglied zwischen der klassischen Kindertagespflege und der institutionellen Betreuung betrachtet werden.Die Kindertagespflege hat in Düsseldorf als Alternative zur institutionellen Betreuung in den Kindertageseinrichtungen, insbesondere für Kinder unter drei Jahren, eine große Bedeutung. Die Flexibilität in Umfang und Dauer der Betreuung ist als einer der besonderen Vorteile zu benennen. Kindertagespflege wird darüber hinaus als Ergänzung zum Besuch einer Kindertageseinrichtung oder der offenen Ganztagsgrundschule außerhalb der Regelöffnungszeit angeboten.Im August 2008 wurde die Kindertagespflege in die Elternbeitragssatzung aufgenommen. Eltern zahlen seitdem analog der Regelung für Kindertageseinrichtungen einen nach Einkommen gestaffelten Elternbeitrag an das Jugendamt. Zusätzlich zum Elternbeitrag an das Jugendamt kann zwischen Kindertagespflegeperson und Eltern ein Verpflegungsgeld vereinbart werden. Weitere Kosten für die Betreuung sollen den Eltern nicht entstehen. Dies wurde mit der Änderung des KiBiz zum 1. August 2014 nun auch gesetzlich geregelt.Die Kindertagespflegepersonen erhalten im Gegenzug eine Geldleistung des Jugendamtes (§ 23 SGB VIII). Diese ist in Düsseldorf nach Qualifizierungsgrad der Kindertagespflegeperson gestaffelt. Zusätzlich wird die Erstattung der Beiträge zur Unfallversicherung, die hälftige Erstattung angemessener Beiträge zur Alterssicherung und die hälftige Erstattung angemessener Beiträge zur Kranken- und Pflegeversicherung gewährt. Seit dem 1. August 2014 wird in Düsseldorf die Kindertagespflege in extra für die Tagespflege angemieteten Räumen zusätzlich durch einen Mietzuschuss gefördert.

Die Prüfung der Eignung, die Beratung und die Vermittlung von Kindertagespflegepersonen sowie die Aufgabe, entsprechende Kindertagespflegestellen vorzuhalten, gehören zu den Leistungen der Jugendhilfe. Sichergestellt wird diese Leistung durch den „i-Punkt Familie“ im Verbund mit den Fachberatungsstellen folgender freier Träger:

- Arbeiterwohlfahrt (AWO)
- Diakonie in Düsseldorf (DiD)
- Kinderbetreuung in Düsseldorf (KiND) im Verband alleinerziehender Mütterund Väter e.V.
- Sozialdienst katholischer Frauen und Männer e.V. (SkFM)
- pme Familienservice

Im Rahmen der Jugendhilfeplanung besonders betrachtet werden Betreuungsangebote in der Kindertagespflege bis zur Vollendung des dritten Lebensjahres. Daneben werden auch Kinder ab drei Jahren und auch Schulkinder in der Kindertagespflege betreut. Bei diesen älteren Kindern handelt es sich jedoch häufig um Anschlussbetreuungen oder eine verlängerte Phase in der Kindertagespflege für dreijährige Kinder, die auf die Vermittlung einen Tageseinrichtungsplatz warten. Zum Stichtag der Jugendhilfeplanung am 1.3.2017 (Kindergartenjahr 2016/2017) nutzten **2433** Kinder unter drei Jahren ein Angebot der Kindertagespflege. Dieses Betreuungssegment sichert damit rund 30% des Angebotes insgesamt. Daneben wurden **263** Betreuungsplätze für Kinder ab 3 Jahren angeboten sowie für **200** Schulkinder.

Grafik: Betreuungsumfang nach Alterssegment zum Stichtag 01.11.16

Betreuungsumfang	0 bis 3 Jahre	3 Jahre bis zum Schuleintritt	Schulkinder
10 h	**8**	**38**	**80**
15 h	**34**	**28**	**54**
20 h	**84**	**23**	**33**
25 h	**133**	**9**	**21**
30 h	**207**	**9**	**7**
35 h	**314**	**19**	**2**
40 h	**340**	**25**	**1**
45 h	**1304**	**112**	**2**
Über 45 h	**15**	**0**	**0**
Gesamt	**2439**	**263**	**200**

Der Anteil der Betreuungsplätze mit einem Betreuungsumfang von 45 Stunden liegt bei den Kindern unter 3 Jahren mit 53% und bei den Kindern ab 3 Jahren mit 51% unter den Anteilen in den Tageseinrichtungen. Dabei ist aber zu berücksichtigen, dass ein Teil der Angebote mit geringer Stundenzahl als Anschlussbetreuungen realisiert werden.

Grafik: Entwicklung der Zahl der Kinder unter drei Jahren in Kindertagespflege (03.2017)

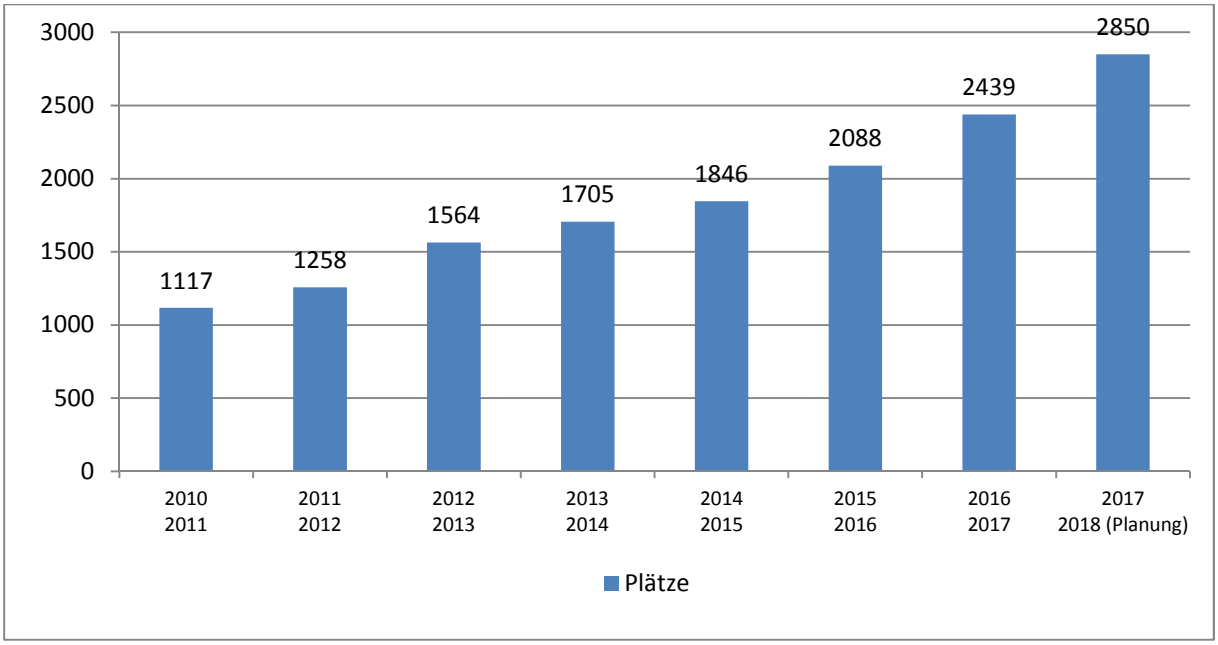

Die quantitativ starke Zunahme der Angebote in der Kindertagespflege ist vor allem auf sehr viele neue Großtagespflegestellen und Tagespflegeangebote in angemieteten Räumlichkeiten zurückzuführen.
Zu Beginn des neuen Kindergartenjahres 2017/2018 gab es in Düsseldorf:

- 128 Großtagespflegestellen mit 1152 Plätzen
- 182 Tagespflegestellen in angemieteten Räumlichkeiten mit 910 Plätzen

Das Tagespflegeangebot verteilt sich nicht gleichmäßig im Düsseldorfer Stadtgebiet. Die Stadtteile mit den höchsten Versorgungsquoten durch Tagespflege sind:

- Pempelfort 21,6 %
- Friedrichstadt 18,8 %
- Unterbilk/Hafen 19,5 %

- Flehe 19,4 %
- Ludenberg 18,2 %
- Unterbach 20,2 %

Deutlich unterdurchschnittlich ist das Angebot dagegen in folgenden Stadtteilen:

- Heerdt 7,0 %
- Kaiserswerth 4,8 %
- Wittlaer 7,7 %
- Hassels 3,6 %
- Garath 6,4 %
- Hellerhof 5,0 %

Die Versorgungsquoten der Düsseldorfer Stadtbezirke stellen sich wie folgt dar. Auch hier sind eindeutige Tendenzen erkennbar:

Grafik: Versorgungsquoten der Düsseldorfer Stadtbezirke

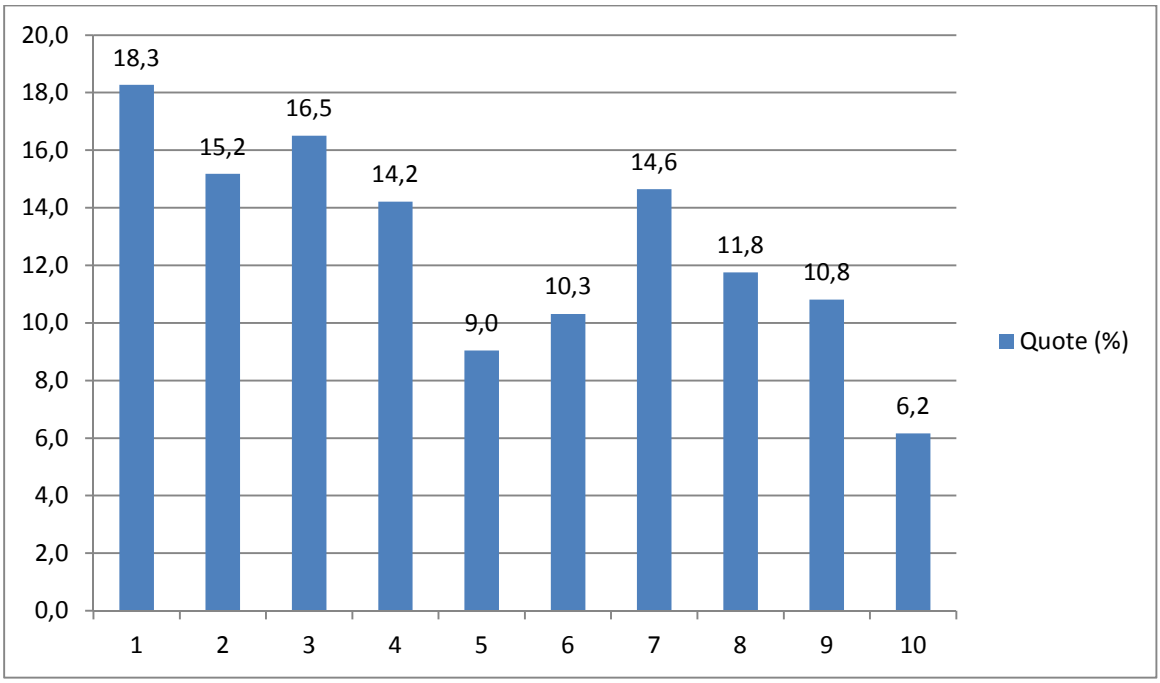

Um die Struktur der Tagespflege zu stärken und die Zugänge zu erleichtern, wird die Stadt ein Online-Vormerksystem, den Tagespflege-Navigator, einführen. Dieser wird als Pendant zum Kita-Navigator fungieren und Eltern die Möglichkeit bieten, sich die Tagespflegestellen in einem Online-Profil anzusehen und sich für diese vorzumerken. Im persönlichen Bereich der Eltern (Eltern-Login) können dann die Vormerkungen für beide Systeme eingesehen werden. Für Eltern wird es demnach möglich sein, ihr Kind sowohl für die Kita als auch für die Tagespflege vorzumerken.

Durch das neue System wird der Wechsel von der Tagespflege in die Kita einfacher und vor allem komfortabler für die Eltern vonstattengehen können. Diese müssen sich nicht erneut registrieren, sondern lediglich die für sie infrage kommenden Kitas ihrer Auswahl zum gewünschten Aufnahmedatum hinzufügen. Das hiervon viele Eltern betroffen sind, zeigt die hohe Anzahl an Wechslern aus der Tagespflege in die Kita auf. Diese belief sich bereits zum Ende des Kita-Jahres 2016/2017 auf 945 Kindern. Eine Steigerung zu den Vorjahren (2016: 771 - 2015: 633) ist erkennbar.

3. Versorgungsentwicklung in den Düsseldorfer Stadtbezirken

3.1 Stadtbezirk 1

Altstadt, Carlstadt, Stadtmitte, Pempelfort, Derendorf, Golzheim

Tabelle: Planungsdaten Tageseinrichtungen 2016 bis 2018

Sollplätze 2016/2017	Kinder unter 3 Jahren				Kinder von 3 Jahren bis zum Schuleintritt				Schulkinder	Plätze insgesamt
	Gesamt	Stunden 25	35	45	Gesamt	Stunden 25	35	45	Gesamt	
Altstadt	28	0	4	24	49	0	8	41	0	77
Carlstadt	0	0	0	0	63	0	3	60	0	63
Stadtmitte	126	2	13	111	324	4	45	275	0	450
Pempelfort	156	0	26	130	618	18	114	486	0	774
Derendorf	134	0	15	119	423	10	70	343	0	557
Golzheim	126	0	17	109	392	9	46	337	0	518
Stadtbezirk 1	**570**	**2**	**75**	**493**	**1869**	**41**	**286**	**1542**	**0**	**2439**

Kinder in Einrichtungen 03.2017	Kinder unter 3 Jahren				Kinder von 3 Jahren bis zum Schuleintritt				Schulkinder	Kinder insgesamt
	Gesamt	Stunden 25	35	45	Gesamt	Stunden 25	35	45	Gesamt	
Altstadt	25	0	4	21	51	0	6	45	0	76
Carlstadt	0	0	0	0	66	0	3	63	0	66
Stadtmitte	119	2	7	110	298	2	46	250	0	417
Pempelfort	157	4	28	125	615	18	97	500	0	772
Derendorf	132	2	15	115	422	6	60	356	0	554
Golzheim	128	2	11	115	372	4	52	316	0	500
Stadtbezirk 1	**561**	**10**	**65**	**486**	**1824**	**30**	**264**	**1530**	**0**	**2385**

Sollplätze 2017/2018	Kinder unter 3 Jahren				Kinder von 3 Jahren bis zum Schuleintritt				Schulkinder	Plätze insgesamt
	Gesamt	Stunden 25	35	45	Gesamt	Stunden 25	35	45	Gesamt	
Altstadt	27	0	4	23	51	0	8	43	0	78
Carlstadt	0	0	0	0	64	0	4	60	0	64
Stadtmitte	123	2	16	105	310	4	45	261	0	433
Pempelfort	158	0	32	126	619	18	112	489	0	777
Derendorf	131	0	17	114	426	10	71	345	0	557
Golzheim	109	0	18	91	430	9	46	375	0	539
Stadtbezirk 1	**548**	**2**	**87**	**459**	**1900**	**41**	**286**	**1573**	**0**	**2448**

Plätze insgesamt 2017/2018	Kinder unter 3 Jahren						Kinder von 3 Jahren bis zum Schuleintritt		
	Kinderzahl	Plätze in: Geförderte Tageseinrichtungen	Geförderte Spielgruppen	Anteil Tagespflege	Privatgewerbliche und Sonstige	Versorgungsquote (%)	Erwartete Nachfrage	Platzangebot, einschl. Anteil stadtteilübergreifender Plätze und Privatgewerbl.	Versorgungsquote (%)
Altstadt	68	27	0	8	0	51,5	31	27	87,1
Carlstadt	79	0	0	12	0	15,2	66	71	107,6
Stadtmitte	565	123	0	64	18	36,3	351	343	97,7
Pempelfort	1172	158	0	253	53	39,6	836	684	81,8
Derendorf	652	131	20	118	30	45,9	496	439	88,5
Golzheim	410	109	0	82	0	46,6	379	337	88,9
Stadtbezirk 1	**2.946**	**548**	**20**	**537**	**101**	**40,9**	**2159**	**1901**	**88,1**

Aktuelle Situation: Die Struktur des Stadtbezirks wird derzeit durch große Neubaugebiete verändert. Die Zahl der Kinder ist stark gestiegen. Diese Entwicklung ist auch noch nicht abgeschlossen. Der Ausbau des Betreuungssystems hält momentan mit der Steigerung der Kinderzahlen nicht Schritt. Um ein bedarfsgerechtes Betreuungsangebot für Kinder bis zum Schuleintritt anzubieten, sind dringend weitere Angebote im Stadtbezirk 1 zu schaffen.

Versorgungsquoten: Im Stadtbezirk 1 ist im Kindergartenjahr 2017/2018 eine U3- Versorgungsquote von rund 41 % erreichbar. Es werden aber auch noch weitere Betreuungsplätze für Kinder ab 3 Jahren benötigt. Auch die Wartelisten der Tageseinrichtungen (Kita-Navigator) bestätigen, dass es noch eine hohe Anzahl unversorgter Kinder im Stadtbezirk gibt. Zusätzliche Betreuungsangebote werden vor allem in den Stadtteilen Pempelfort, Derendorf und Golzheim benötigt.
Zu berücksichtigen ist aber auch, dass viele Kinder aus dem Stadtbezirk 1 auch Plätze in benachbarten Stadtbezirken nutzen, zum Beispiel im gut versorgten Stadtbezirk 5.

Tagespflege: Der Stadtbezirk 1 verfügt über ein überdurchschnittlich hohes Angebot an Tagespflegeplätzen. Es haben sich in großer Zahl neue Großtagespflegestellen angesiedelt, die zu diesem Anstieg des Angebots geführt haben.

Tabelle: Geplante Tageseinrichtungen:[2]

Stadtbezirk	Stadtteil	Adresse	Art	Kindergartenjahr	Platzzahl		Zusätzliche Platzzahl		Verbindung Neubaugebiet
					U3	3 - 6 Jahre	U3	3 - 6 Jahre	
1	13	Oststraße 78	Neue Einrichtung	2017/2018	0	40	0	20	
1	16	Tersteegenstraße 2	Neue Dependance	2017/2018	20	0	20	0	
1	16	Schwannstraße	Neue Einrichtung	2018/2019	18	42	18	42	
1	14	Fischerstr. 77	Neue Einrichtung	2019/2020	20	37	20	37	
1	15	Rather Straße FH Campus	Neue Einrichtung	2019/2020	28	62	28	62	x
1	15	Ulmer Freiheit	Neue Einrichtung	2019/2020	22	48	22	48	x
					108	**189**	**108**	**189**	

Fazit:
Zwar befindet sich aktuell der Bau von sechs neuen Tageseinrichtungen in der konkreten Planung. Die Fertigstellung mehrerer Einrichtungen ist an die Entwicklung der Neubaugebiete gebunden. Die Planung neuer Einrichtungen ist noch nicht abgeschlossen. Weitere Planungsoptionen zur Errichtung neuer Tageseinrichtungen werden geprüft.
Nicht geförderte Einrichtungen stellen einen bemerkbaren Anteil am Platzangebot für Kinder unter 3 Jahren.
Das Tagespflegeangebot im Stadtbezirk ist sehr umfangreich. Bei der Planung neuer Tageseinrichtungen wird ein entsprechend höherer Anteil von Plätzen ab 3 Jahren berücksichtigt, um die Aufnahme der Kinder aus der Tagespflege zu ermöglichen. Abhängig von der weiteren Einwohnerentwicklung ist auch die zu erwartende Nachfrage nach Tagespflegeangeboten im Stadtbezirk, dies gilt insbesondere für die Großtagespflegestellen.

[2] Zeitangaben zur Platzzahl, Verortung und Fertigstellung der geplanten Kindertageseinrichtungen stellen planerische Aussagen dar und geben somit lediglich eine Orientierung im Hinblick auf die angestrebte Realisierung.

Grafik: Entwicklung der Kinderzahlen

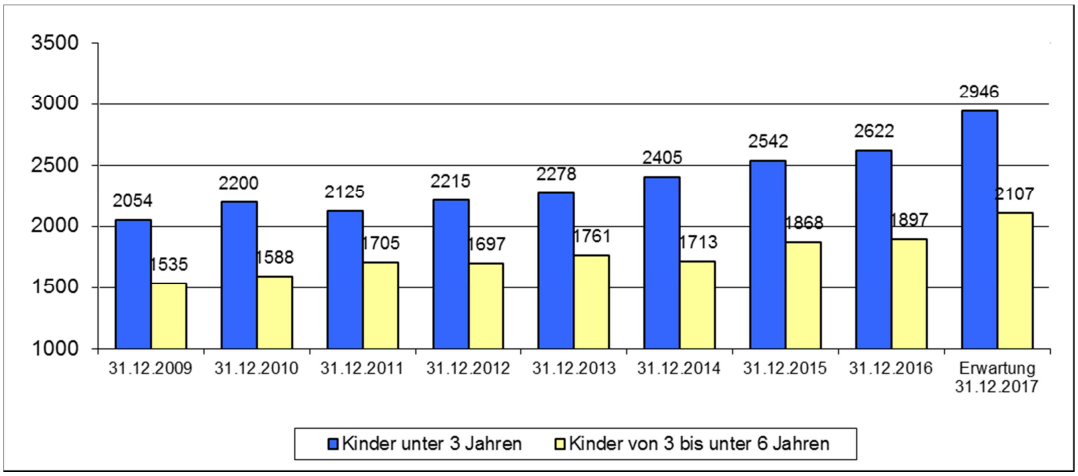

Grafik: Entwicklung der Plätze in geförderten Tageseinrichtungen

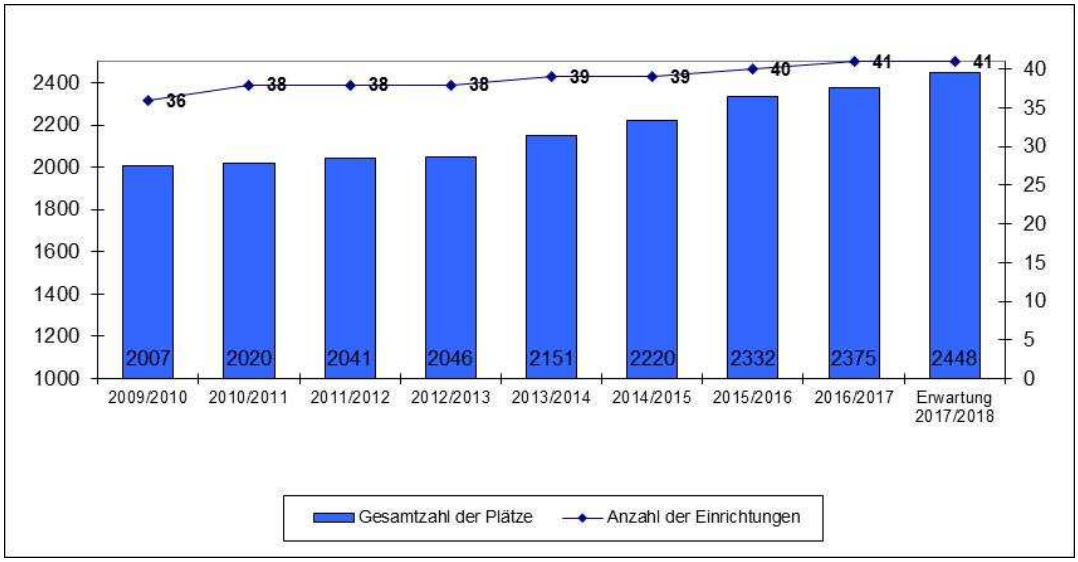

Grafik: Entwicklung der Plätze in geförderten Tageseinrichtungen nach Altersgruppen

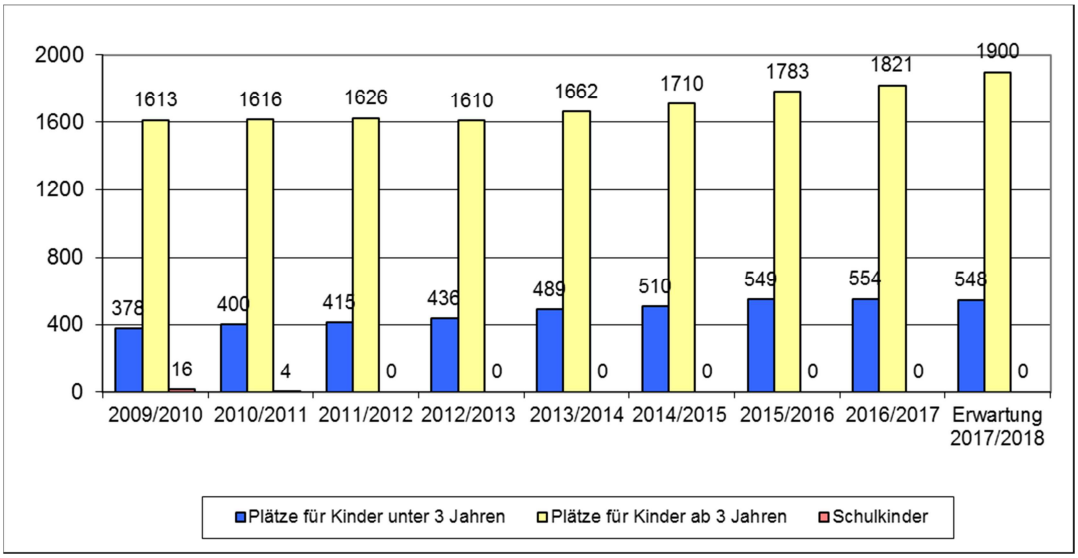

Tabelle: Platzangebot in geförderten Tageseinrichtungen - Planung 2017/2018

Einrichtung	Stadt-teil	Träger-gruppe	Gruppenform 1 (T1)							Gruppenform 2 (T2)				Gruppenform 3(T3)				
			a 25		b 35		c 45		davon Kinder mit Behinde-rung	a 25	b 35	c 45	davon Kinder mit Behinde-rung	a 25	b 35	c 45	davon Kinder mit Behinde-rung	Schul-kinder
			Kinder unter 3 Jahren	Kinder ab 3 Jahren	Kinder unter 3 Jahren	Kinder ab 3 Jahren	Kinder unter 3 Jahren	Kinder ab 3 Jahren		Kinder unter 3 Jahren				Kinder ab 3 Jahren				
Altestadt 9	11	S	0	0	0	0	6	15	0	0	0	6	0	0	0	12	0	0
Bolkerstraße 36	11	E	0	0	3	7	3	9	0	0	1	8	0	0	1	7	0	0
Haroldstraße 20	12	I	0	0	0	0	0	0	0	0	0	0	0	0	0	22	0	0
Orangeriestraße 1	12	K	0	0	0	0	0	0	0	0	0	0	0	0	4	38	0	0
Harkortstraße 2	13	I	0	0	0	0	0	0	0	0	0	0	0	0	0	22	0	0
Hohenzollernstraße 24	13	E	0	0	6	10	6	22	0	0	0	0	0	0	0	0	0	0
Klosterstraße 96	13	S	0	0	3	2	3	12	0	0	0	9	0	2	5	23	0	0
Leopoldstraße 30	13	K	0	0	4	6	8	22	0	0	0	8	0	0	4	48	15	0
Oststraße 80	13	I	0	0	0	0	0	0	0	2	0	22	0	0	2	20	0	0
Oststraße 82-84	13	I	0	0	0	0	0	0	0	0	2	26	0	0	4	34	0	0
Stresemannstraße 21	13	K	0	0	0	0	0	0	0	0	0	0	0	2	10	10	0	0
Vinzenzplatz 1a	13	K	0	0	1	1	5	15	0	0	0	18	0	0	1	33	2	0
Adlerstraße 9	14	Sonst.	0	0	2	3	4	12	0	0	0	9	0	0	0	8	0	0
Annastraße 84	14	I	0	0	0	0	0	0	0	0	0	0	0	0	0	22	0	0
Bagelstraße 131	14	I	0	0	0	0	0	0	0	0	0	23	0	0	0	28	0	0
Collenbachstraße 10	14	E	0	0	2	5	4	11	0	0	0	9	0	0	7	25	0	0
Cordobastraße 2	14	K	0	0	0	0	0	0	0	0	0	0	0	0	7	35	0	0
Derendorfer Straße 58	14	K	0	0	8	11	10	37	0	0	0	0	0	0	0	0	0	0
Duisburger Straße 62a	14	E	0	0	0	0	0	0	0	0	0	0	0	0	12	43	0	0
Düsselthaler Straße 28-30	14	S	0	0	3	2	3	12	0	0	0	9	0	5	17	33	0	0
Düsselthaler Straße 37	14	I	0	0	0	0	0	0	0	0	1	11	0	0	2	38	2	0
Eulerstraße 46	14	S	0	0	4	1	2	13	0	0	0	0	0	8	8	27	0	0
Marc-Chagall-Straße 99	14	S	0	1	6	4	6	24	0	0	0	9	0	0	5	25	0	0
Sternstraße 35	14	S	0	0	0	2	6	12	0	0	0	9	0	4	12	36	0	0
Vagedesstraße	14	Sonst.	0	0	6	14	12	28	0	0	0	0	0	0	0	20	0	0
An der Ulanenkaserne 35	15	D	0	0	0	2	12	28	0	0	0	18	0	0	0	16	0	0
Blumenthalstraße 18	15	E	0	0	0	0	0	0	0	0	1	5	0	0	18	58	0	0
Bülowstraße 5	15	K	0	0	4	4	8	24	0	0	0	27	0	0	1	43	0	0
Diedenhofener Straße 7a	15	K	0	1	0	0	6	14	0	0	0	9	0	3	22	8	0	0
Kanonierstraße 30	15	S	0	0	3	2	2	13	0	0	0	0	0	1	7	12	1	0
Metzer Straße 11	15	S	0	0	4	1	2	12	1	0	0	0	0	5	8	29	0	0
Metzer Straße 20	15	K	0	0	5	6	7	26	0	0	0	18	0	0	0	16	0	0
Spichernstraße 11a	15	I	0	0	0	0	0	0	0	0	0	0	0	0	0	46	15	0
Felix-Klein-Straße 5	16	S	0	0	5	5	7	23	1	0	0	0	0	0	4	16	1	0
Georg-Glock-Straße	16	I	0	0	0	0	0	0	0	0	0	14	1	0	0	20	1	0
Hans-Böckler-Straße 34	16	S	0	0	0	0	0	0	0	0	0	0	0	4	8	50	20	0
Kaiserswerther Straße 209	16	S	0	0	2	3	3	12	0	0	0	0	0	3	17	22	0	0
Kaiserswerther Straße 272	16	I	0	0	0	0	0	0	0	0	0	24	0	0	0	0	0	0
Kaiserswerther Straße 73 a	16	Sonst.	0	0	0	0	6	16	0	0	0	0	0	0	0	110	0	0
Tersteegenstraße 84/86	16	E	0	0	6	4	6	24	0	0	4	18	0	2	5	35	0	0
Zietenstraße 58-60	16	I	0	0	0	0	6	16	0	0	1	7	0	0	0	31	0	0
			0	**2**	**77**	**95**	**143**	**452**	**2**	**2**	**10**	**316**	**1**	**39**	**191**	**1121**	**57**	**0**

Tabelle: Platzangebot in geförderten Tageseinrichtungen nach Trägergruppen - Planung 2017/2018

2017/2018		Sollplätze für									
		Kinder unter 3 Jahren				Kinder von 3 Jahren bis zum Schuleintritt				Schulkinder	
			Stunden				Stunden				
Trägergruppen	Anzahl Einrichtungen	Gesamt	25	35	45	Gesamt	25	35	45	Gesamt	Plätze insgesamt
A	0	0	0	0	0	0	0	0	0	0	0
D	1	30	0	0	30	46	0	2	44	0	76
E	6	82	0	23	59	305	2	69	234	0	387
I	11	139	2	4	133	307	0	8	299	0	446
K	9	146	0	22	124	452	6	77	369	0	598
Sonst.	3	39	0	8	31	211	0	17	194	0	250
Zwischensumme	*30*	*436*	*2*	*57*	*377*	*1321*	*8*	*173*	*1140*	*0*	*1757*
S	11	112	0	30	82	579	33	113	433	0	691
Stadtbezirk 1	**41**	**548**	**2**	**87**	**459**	**1900**	**41**	**286**	**1573**	**0**	**2448**

Tabelle: Privatgewerbliche Einrichtungen und geförderte Spielgruppen

Adresse	Stadt-bezirk	Stadt-teil	Nicht geförderte Einrichtungen		Geförderte Spielgruppe	Platzzahl		
			insgesamt	davon gew erblich		Plätze "U3"	davon geförderte Spielgruppen	Plätze "Ab 3"
Worringer Straße 14	1	13	1	*1*	0	8	0	35
Bleichstraße 14	1	14	1	*1*	0	10	0	0
Franklinstraße 33	1	14	1	*1*	0	23	0	0
Münsterstraße 28	1	14	1	*1*	0	12	0	0
Jülicher Straße 13	1	15	1	*1*	0	9	0	3
Rather Straße 19	1	15	0	*0*	1	20	20	0
Hans-Böckler-Straße 38	1	15	1	*1*	0	21	0	36
						103	20	74
Erw eiterung geplant	1	13	1	*1*	0	10	0	10
Erw eiterung geplant	1	14	1	*1*	0	8	0	0

Tabelle: Großtagespflegestellen

Adresse	Stadtteil	Vorgriff Kita	Betrieblich	Platzzahl
Haroldstraße 4	12		x	9
Ackerstraße 19	13	x		9
Cantadorstraße 30	13			9
Klosterstraße 24-28	13		x	9
Marienstraße 25	13			9
Derendorfer Straße 3	14			9
Düsselthaler Straße 14	14			9
Eulerstraße 50	14			9
Fischerstraße 10	14		x	9
Fischerstraße 10	14		x	9
Gartenstraße 51	14			9
Gartenstraße 51	14			9
Kaiserstraße 2	14			9
Marc-Chagall-Straße 104	14			9
Marc-Chagall-Straße 104	14			9
Marc-Chagall-Straße 108	14			9
Marc-Chagall-Straße 144	14			9
Marc-Chagall-Straße 154	14			9
Moltkestraße 101	14			9
Collenbachstraße 144	15			9
Rather Straße 28	15			9
Rather Straße 52	15			9
Ulanenstraße 1	15			9
Kaisersw erther Straße 73a	16			9
Kaisersw erther Straße 73a	16			9
Mauerstr. 41	16			9
Mauerstr. 41	16			9
Meineckestraße 52	16	x		9
Meineckestraße 52	16	x		9
Roßstraße 120	16			9
Roßstraße 120	16			9
				279

3.2 Stadtbezirk 2

Flingern Süd, Flingern Nord, Düsseltal

Tabelle: Planungsdaten Tageseinrichtungen 2016 bis 2018

Sollplätze 2016/2017	Kinder unter 3 Jahren				Kinder von 3 Jahren bis zum Schuleintritt				Schulkinder	Plätze insgesamt
	Gesamt	Stunden 25	35	45	Gesamt	Stunden 25	35	45	Gesamt	
Flingern Süd	76	1	7	68	307	13	69	225	0	383
Flingern Nord	241	1	17	223	637	19	118	500	0	878
Düsseltal	243	1	46	196	695	6	139	550	0	938
Stadtbezirk 2	**560**	**3**	**70**	**487**	**1.639**	**38**	**326**	**1.275**	**0**	**2.199**

Kinder in Einrichtungen 03.2017	Kinder unter 3 Jahren				Kinder von 3 Jahren bis zum Schuleintritt				Schulkinder	Kinder insgesamt
	Gesamt	Stunden 25	35	45	Gesamt	Stunden 25	35	45	Gesamt	
Flingern Süd	71	0	7	64	313	12	70	231	0	384
Flingern Nord	209	1	11	197	621	9	112	500	0	830
Düsseltal	194	0	34	160	590	1	90	499	0	784
Stadtbezirk 2	**474**	**1**	**52**	**421**	**1.524**	**22**	**272**	**1.230**	**0**	**1.998**

Sollplätze 2017/2018	Kinder unter 3 Jahren				Kinder von 3 Jahren bis zum Schuleintritt				Schulkinder	Plätze insgesamt
	Gesamt	Stunden 25	35	45	Gesamt	Stunden 25	35	45	Gesamt	
Flingern Süd	76	0	9	67	307	13	67	227	0	383
Flingern Nord	238	1	19	218	654	19	125	510	0	892
Düsseltal	225	0	49	176	671	2	137	532	0	896
Stadtbezirk 2	**539**	**1**	**77**	**461**	**1.632**	**34**	**329**	**1.269**	**0**	**2.171**

Plätze insgesamt 2017/2018	Kinder unter 3 Jahren						Kinder von 3 Jahren bis zum Schuleintritt		
	Kinder-zahl	Plätze in Ge-förderte Tagesein-richtungen	Ge-förderte Spiel-gruppen	Anteil Tages-pflege	Privat-gewerbliche und Sonstige	Ver-sorgungs-quote (%)	Er-wartete Nach-frage	Platzangebot, einschl. Anteil stadtteilüber-greifender Plätze und Privatgewerbl.	Versorgungs-quote (%)
Flingern Süd	329	76	0	37	0	34,3	276	327	118,5
Flingern Nord	800	238	20	119	76	56,6	654	617	94,3
Düsseltal	871	225	30	170	7	49,6	778	736	94,6
Stadtbezirk 2	**2.000**	**539**	**50**	**326**	**83**	**49,9**	**1.708**	**1.680**	**98,4**

Aktuelle Situation: Die Struktur des Stadtbezirks wird derzeit durch große Neubaugebiete verändert. Die Zahl der Kinder ist stark gestiegen. Diese Entwicklung ist auch noch nicht abgeschlossen. Der Ausbau des Betreuungssystems hält momentan mit der Steigerung der Kinderzahlen nicht Schritt. Um ein bedarfsgerechtes Betreuungsangebot für Kinder bis zum Schuleintritt anzubieten, sind dringend weitere Angebote im Stadtbezirk 2 zu schaffen.

Versorgungsquoten: Im Stadtbezirk 2 ist im Kindergartenjahr 2017/2018 eine U3- Versorgungsquote von rund 49,9 % erreichbar. Es werden trotz guter Bedarfsdeckungsquote bei den Kindern ab 3 Jahren dennoch auch noch weitere Betreuungsplätze für Kinder ab 3 Jahren benötigt. Dies ist auf eine hohe Anzahl von Betriebsplätzen zurückzuführen, die insbesondere in den Einrichtungen in Flingern Nord angeboten werden. Die Wartelisten der Tageseinrichtungen (Kita-Navigator) bestätigen, dass es noch eine hohe Anzahl unversorgter Kinder im Stadtbezirk gibt. Zusätzliche Betreuungsangebote werden vor allem in den Stadtteilen Düsseltal und Flingern Nord benötigt.

Tagespflege: Der Stadtbezirk 2 verfügt über ein überdurchschnittlich hohes Angebot an Tagespflegeplätzen. Es haben sich in großer Zahl neue Großtagespflegestellen angesiedelt, die zu diesem Anstieg des Angebots geführt haben.

Tabelle: Geplante Tageseinrichtungen: [3]

Stadtbezirk	Stadtteil	Adresse	Art	Kindergartenjahr	Platzzahl		Zusätzliche Platzzahl		Verbindung Neubaugebiet
					U3	3 - 6 Jahre	U3	3 - 6 Jahre	
2	22	Daimlerstraße	Ersatzneubau	2017/2018	30	64	11	22	
2	22	Flurstraße 57	Neue Einrichtung	2019/2020	26	54	26	54	
2	23	Achenbachstraße 144	Ersatzneubau	2019/2020	21	56	21	-4	
2	22	Froschkönigweg	Neue Einrichtung	2019/2020	16	34	16	34	
2	23	Mercedesstr./Grashofstr. BPlan	Neue Einrichtung	2020/2021	20	40	20	40	x
					113	**248**	**94**	**146**	

Fazit:
Der Bau von fünf neuen Tageseinrichtungen befindet sich aktuell in der konkreten Planung.
Die Umsetzung des wichtigen Neubaus Flurstraße ist jedoch nicht gesichert. Ein geplantes Projekt an der Redlichstraße ist gescheitert. Die Fertigstellung weiterer Einrichtungen ist an die Entwicklung der Neubaugebiete in Flingern Nord gebunden. Die Planung neuer Einrichtungen ist daher noch nicht abgeschlossen. Weitere Planungsoptionen zur Errichtung neuer Tageseinrichtungen werden geprüft. Nicht geförderte Einrichtungen und Spielgruppen stellen einen bemerkbaren Anteil am Platzangebot für Kinder unter 3 Jahren.
Das Tagespflegeangebot im Stadtbezirk ist sehr umfangreich. Bei der Planung neuer Tageseinrichtungen wird ein entsprechend höherer Anteil von Plätzen ab 3 Jahren berücksichtigt, um die Aufnahme der Kinder aus der Tagespflege zu ermöglichen. Abhängig von der weiteren Einwohnerentwicklung ist auch die zu erwartende Nachfrage nach Tagespflegeangeboten im Stadtbezirk, dies gilt insbesondere für die Großtagespflegestellen.

[3] Zeitangaben zur Platzzahl, Verortung und Fertigstellung der geplanten Kindertageseinrichtungen stellen planerische Aussagen dar und geben somit lediglich eine Orientierung im Hinblick auf die angestrebte Realisierung.

Grafik: Entwicklung der Kinderzahlen

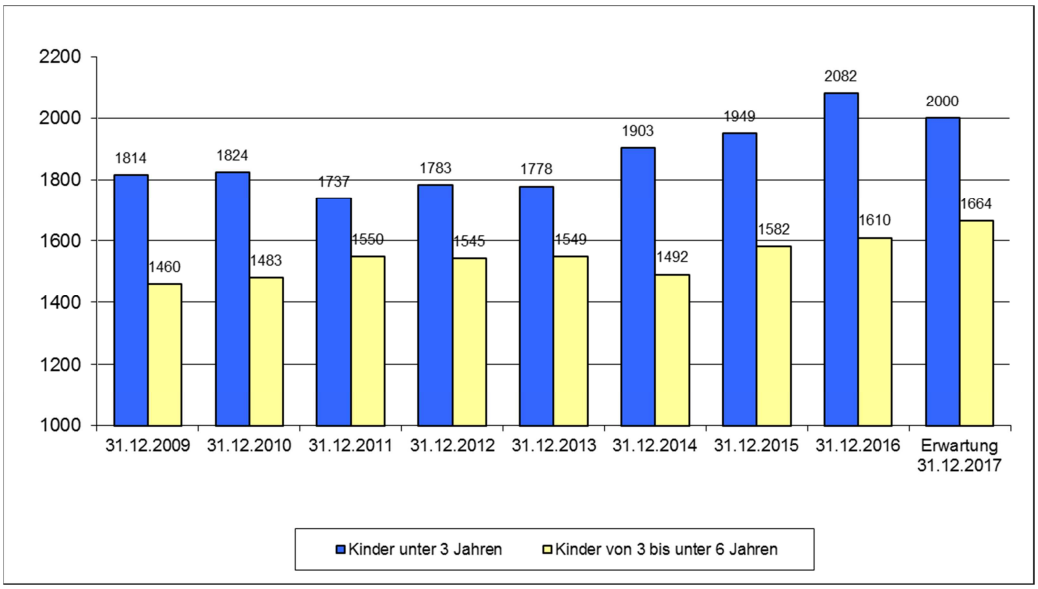

Grafik: Entwicklung der Plätze in geförderten Tageseinrichtungen

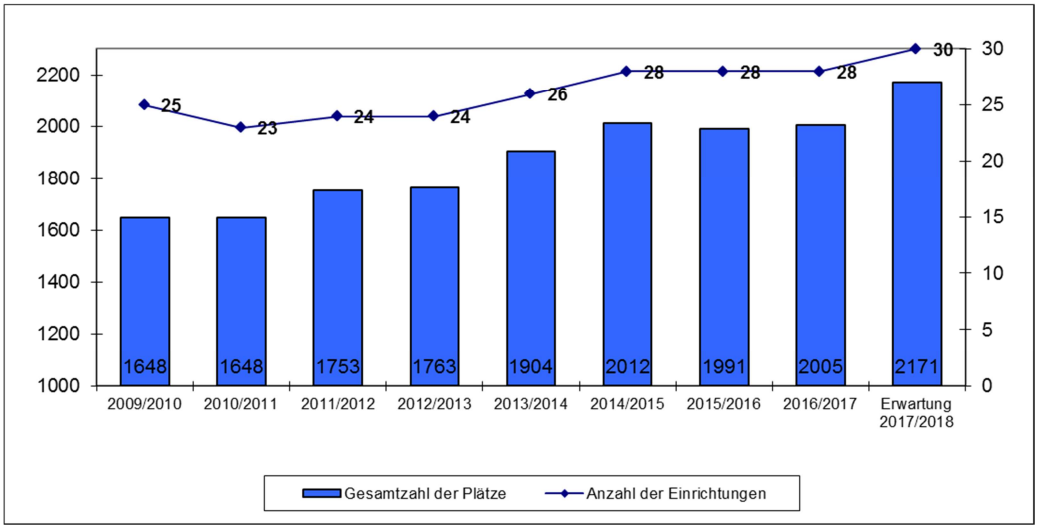

Grafik: Entwicklung der Plätze in geförderten Tageseinrichtungen nach Altersgruppen:

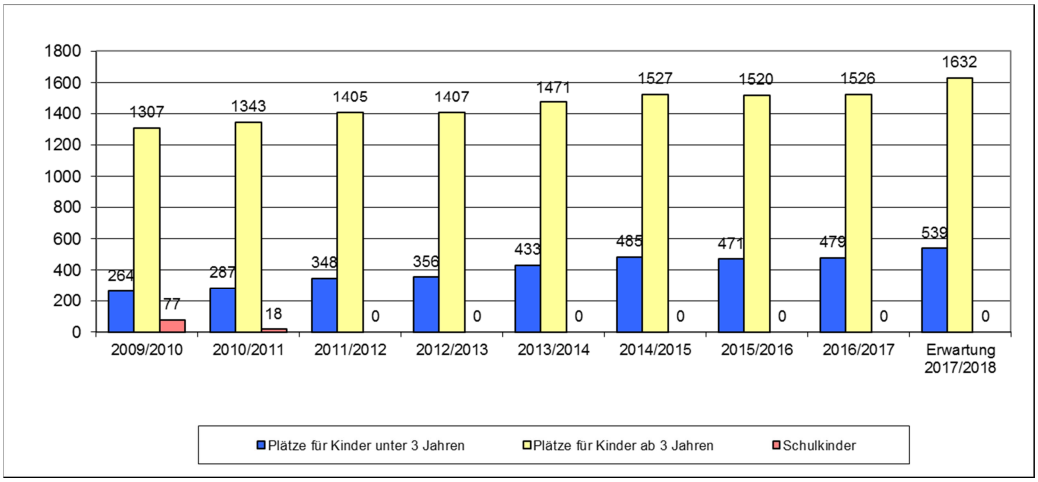

Tabelle: Platzangebot in geförderten Tageseinrichtungen - Planung 2017/2018

Einrichtung	Stadt-teil	Träger-gruppe	Gruppenform 1 (T1)							Gruppenform 2 (T2)				Gruppenform 3(T3)				
			a 25		b 35		c 45		davon Kinder mit Behinde-rung	a 25	b 35	c 45	davon Kinder mit Behinde-rung	a 25	b 35	c 45	davon Kinder mit Behinde-rung	Schul-kinder
			Kinder unter 3 Jahren	Kinder ab 3 Jahren	Kinder unter 3 Jahren	Kinder ab 3 Jahren	Kinder unter 3 Jahren	Kinder ab 3 Jahren		Kinder unter 3 Jahren				Kinder ab 3 Jahren				
Albertstraße 43-45	21	I	0	0	0	2	12	30	0	0	0	0	0	0	0	0	0	0
Albertstraße 91 - 93	21	K	0	0	0	0	0	0	0	0	0	0	0	6	12	30	0	0
Erkrather Straße 222	21	A	0	2	6	4	6	24	0	0	0	8	0	0	5	22	2	0
Höherweg 6	21	S	0	0	0	0	0	0	0	0	0	8	0	5	37	45	7	0
Krahestraße 13b	21	I	0	0	0	1	6	14	0	0	0	18	0	0	2	36	0	0
Langerstraße 20a	21	E	0	0	3	4	9	26	0	0	0	0	0	0	0	0	0	0
Altenbergstraße 97	22	D	0	0	0	0	0	0	0	0	0	27	0	0	0	44	0	0
Altenbergstraße 99	22	D	0	0	0	0	0	0	0	0	0	27	0	0	0	44	0	0
Daimlerstraße 12	22	E	0	0	6	4	6	28	0	0	3	12	0	0	10	30	0	0
Flurstraße 57	22	K	0	1	0	2	6	12	0	0	0	0	0	0	5	35	2	0
Hohenzollernallee 1 8	22	D	0	0	4	6	8	24	0	0	0	9	0	0	6	22	0	0
Lindenstraße 128	22	K	0	0	0	0	0	0	0	0	0	10	0	0	5	18	0	0
Lindenstraße 176/178	22	K	0	0	0	3	17	46	0	1	3	26	0	1	3	19	5	0
Metrostraße 9	22	D	0	0	0	0	5	15	0	0	0	36	0	0	0	44	0	0
Porschestraße 7	22	S	0	0	0	0	0	0	0	0	0	9	0	5	39	44	5	0
Schlüterstraße 99	22	S	0	1	3	2	2	13	0	0	0	9	0	0	9	38	3	0
Schwabstraße	22	S	0	0	0	0	0	0	0	0	0	0	0	9	15	0	1	0
Sterntaler Weg 50	22	S	0	0	0	0	0	0	0	0	0	9	0	2	16	34	3	0
Achenbachstraße 144	23	K	0	0	0	0	0	0	0	0	0	0	0	0	10	52	0	0
Altdorfer Straße 10	23	S	0	0	3	2	3	12	0	0	0	0	0	0	12	28	2	0
Eduard-Schloemann-Straße 45	23	I	0	0	0	0	0	0	0	0	0	9	0	0	0	30	0	0
Grafenberger Allee 56	23	Sonst.	0	0	0	0	0	0	0	0	5	15	0	0	1	21	0	0
Grafenberger Allee 186	23	E	0	0	6	2	10	45	1	0	2	16	0	0	25	18	0	0
Grafenberger Allee 210	23	A	0	0	3	4	13	43	0	0	0	16	0	0	0	18	0	0
Grafenberger Allee 291a	23	A	0	0	6	4	6	24	0	0	0	8	0	0	0	9	0	0
Graf-Recke-Straße 211a	23	E	0	0	2	10	10	21	1	0	0	0	0	0	0	0	0	0
Ivo-Beucker-Straße 2	23	S	0	0	3	2	3	12	0	0	0	9	0	1	11	35	3	0
Liststraße 2	23	A	0	0	4	6	8	22	0	0	0	9	0	0	15	16	2	0
Otto-Petersen-Straße 2	23	I	0	0	0	0	0	0	0	0	0	18	0	0	0	38	0	0
Paulusplatz 1	23	S	0	0	3	2	2	13	0	0	0	0	0	1	8	11	1	0
Redlichstraße	23	Sonst.	0	0	6	14	6	14	0	0	0	0	0	0	0	20	0	0
Weseler Straße 47	23	E	0	0	6	9	6	22	1	0	0	9	0	0	0	8	0	0
			0	4	64	83	144	460	3	1	13	317	0	30	246	809	36	0

Tabelle: Platzangebot in geförderten Tageseinrichtungen nach Trägergruppen - Planung 2017/2018

2017/2018		Sollplätze für									Plätze insgesamt
		Kinder unter 3 Jahren				Kinder von 3 Jahren bis zum Schuleintritt				Schulkinder	
			Stunden				Stunden				
Trägergruppen	Anzahl Einrichtungen	Gesamt	25	35	45	Gesamt	25	35	45	Gesamt	
A	4	93	0	19	74	218	2	38	178	0	311
D	4	116	0	4	112	205	0	12	193	0	321
E	5	106	0	28	78	262	0	64	198	0	368
I	4	63	0	0	63	153	0	5	148	0	216
K	4	63	1	3	59	260	8	40	212	0	323
Sonst.	2	32	0	11	21	70	0	15	55	0	102
Zwischensumme	*23*	*473*	*1*	*65*	*407*	*1168*	*10*	*174*	*984*	*0*	*1641*
S	7	66	0	12	54	464	24	155	285	0	530
Stadtbezirk 2	**30**	**539**	**1**	**77**	**461**	**1632**	**34**	**329**	**1269**	**0**	**2171**

Tabelle: Privatgewerbliche Einrichtungen und geförderte Spielgruppen

Adresse	Stadt-bezirk	Stadt-teil	Einrichtungen		Geförderte Spielgruppe	Platzzahl		
			insgesamt	davon gew erblich		Plätze "U3"	davon geförderte Spielgruppen	Plätze "Ab 3"
Neanderstraße	2	22	1	*1*	0	24	0	27
Daimler Straße 12	2	22	0	*0*	1	10	10	0
Gerresheimer Straße 90	2	22	0	*0*	1	10	10	0
Hans-Günther-Sohl-Straße 12	2	22	1	*1*	0	52	0	38
Paulusplatz	2	23	0	*0*	1	10	10	0
Graf-Recke-Straße 211	2	23	0	*0*	1	10	10	0
Liststraße 2	2	23	0	*0*	1	10	10	0
						126	50	65
Erw eiterung geplant	2	23	1	*1*	0	7	0	0

Tabelle: Großtagespflegestellen

Adresse	Stadtteil	Vorgriff Kita	Betrieblich	Platzzahl
Krahestr. 43	21			9
Degerstraße 48	22			9
Flurstraße 15	22			9
Lindenstr. 97b	22			9
Living Circle/ Frank-Zappa-Straße 21	22			18
Eduard-Schloemann-Straße 39	23		x	9
Hans-Sachs.Straße 1	23			9
Hans-Sachs.Straße 1	23			9
Lindemannstraße 37	23			9
Mathildenstraße 25	23			9
Mülheimer Straße 13	23			9
				108

3.3 Stadtbezirk 3

Friedrichstadt, Unterbilk, Hafen, Hamm, Volmerswerth, Bilk, Oberbilk, Flehe

Tabelle: Planungsdaten Tageseinrichtungen 2016 bis 2018

Sollplätze 2016/2017	Kinder unter 3 Jahren				Kinder von 3 Jahren bis zum Schuleintritt				Schulkinder	Plätze insgesamt
	Gesamt	Stunden 25	35	45	Gesamt	Stunden 25	35	45	Gesamt	
Friedrichstadt	78	5	17	56	308	11	66	231	0	386
Unterbilk/Hafen	156	5	23	128	412	4	86	322	0	568
Hamm	25	0	3	22	82	2	28	52	0	107
Volmerswerth	15	0	0	15	45	3	5	37	0	60
Bilk	411	0	52	359	986	5	132	849	0	1397
Oberbilk	172	5	20	147	725	34	230	461	0	897
Flehe	30	0	6	24	117	0	24	93	0	147
Stadtbezirk 3	**887**	**15**	**121**	**751**	**2.675**	**59**	**571**	**2.045**	**0**	**3.562**
davon ohne KiBiz-Förderung	*0*	*0*	*0*	*0*	*20*	*0*	*0*	*20*	*0*	*20*

Kinder in Einrichtungen 03.2017	Kinder unter 3 Jahren				Kinder von 3 Jahren bis zum Schuleintritt				Schulkinder	Kinder insgesamt
	Gesamt	Stunden 25	35	45	Gesamt	Stunden 25	35	45	Gesamt	
Friedrichstadt	72	2	5	65	306	14	44	248	0	378
Unterbilk/Hafen	132	5	17	110	374	1	64	309	0	506
Hamm	25	0	5	20	83	1	28	54	0	108
Volmerswerth	16	0	0	16	42	1	1	40	0	58
Bilk	350	2	29	319	943	3	90	850	0	1293
Oberbilk	157	8	19	130	717	24	207	486	0	874
Flehe	30	0	6	24	117	0	20	97	0	147
Stadtbezirk 3	**782**	**17**	**81**	**684**	**2.582**	**44**	**454**	**2.084**	**0**	**3.364**

Sollplätze 2017/2018	Kinder unter 3 Jahren				Kinder von 3 Jahren bis zum Schuleintritt				Schulkinder	Plätze insgesamt
	Gesamt	Stunden 25	35	45	Gesamt	Stunden 25	35	45	Gesamt	
Friedrichstadt	75	5	14	56	304	11	65	228	0	379
Unterbilk/Hafen	158	5	25	128	416	4	88	324	0	574
Hamm	25	0	3	22	83	2	30	51	0	108
Volmerswerth	15	0	0	15	45	3	5	37	0	60
Bilk	430	0	59	371	1.009	5	137	867	0	1439
Oberbilk	241	5	34	202	822	32	262	528	0	1063
Flehe	30	0	8	22	113	0	23	90	0	143
Stadtbezirk 3	**974**	**15**	**143**	**816**	**2.792**	**57**	**610**	**2.125**	**0**	**3.766**
davon ohne KiBiz-Förderung	*0*	*0*	*0*	*0*	*20*	*0*	*0*	*20*	*0*	*20*

Plätze insgesamt 2017/2018	Kinder unter 3 Jahren						Kinder von 3 Jahren bis zum Schuleintritt		
	Kinder-zahl	Plätze in: Ge-förderte Tagesein-richtungen	Ge-förderte Spiel-gruppen	Anteil Tages-pflege	Privat-gewerbliche und Sonstige	Ver-sorgungs-quote (%)	Er-wartete Nach-frage	Platzangebot, einschl. Anteil stadtteilüber-greifender Plätze und Privatgewerbl.	Versorgungs-quote (%)
Friedrichstadt	727	75	0	110	0	25,4	441	337	76,4
Unterbilk/Hafen	660	158	40	127	37	54,8	464	436	94,0
Hamm	165	25	0	35	0	36,4	161	93	57,8
Volmerswerth	69	15	10	7	0	46,4	68	49	72,1
Bilk	1391	430	0	214	48	49,7	1008	995	98,7
Oberbilk	1032	241	20	138	0	38,7	852	855	100,4
Flehe	79	30	0	15	0	57,0	74	119	160,8
Stadtbezirk 3	**4.123**	**974**	**70**	**646**	**85**	**43,1**	**3.068**	**2.884**	**94,0**

Aktuelle Situation: Die Struktur des Stadtbezirks wird derzeit durch Neubaugebiete verändert. Die Zahl der Kinder ist stark gestiegen. Diese Entwicklung ist auch noch nicht abgeschlossen. Der Ausbau des Betreuungssystems hält momentan mit der Steigerung der Kinderzahlen nicht Schritt. Regional stellt die Versorgung von Kindern in Flüchtlingsunterkünften eine besondere Herausforderung dar. Um ein bedarfsgerechtes Betreuungsangebot für Kinder bis zum Schuleintritt anzubieten, sind weitere Angebote im Stadtbezirk 3 zu schaffen.

Versorgungsquoten: Im Stadtbezirk 3 ist im Kindergartenjahr 2017/2018 eine U3- Versorgungsquote von rund 43 % erreichbar. Es werden aber auch noch weitere Betreuungsplätze für Kinder ab 3 Jahren benötigt. Auch die Wartelisten der Tageseinrichtungen (Kita-Navigator) bestätigen, dass es noch eine relevante Anzahl unversorgter Kinder im Stadtbezirk gibt.

Tagespflege: Der Stadtbezirk 3 verfügt über ein überdurchschnittlich hohes Angebot an Tagespflegeplätzen. Es haben sich in großer Zahl neue Großtagespflegestellen angesiedelt, die zu diesem Anstieg des Angebots geführt haben.

Tabelle: Geplante Tageseinrichtungen:[4]

Stadtbezirk	Stadtteil	Adresse	Art	Kindergartenjahr	Platzzahl		Zusätzliche Platzzahl		Verbindung Neubaugebiet
					U3	3 - 6 Jahre	U3	3 - 6 Jahre	
3	32	Siegstraße	Neue Dependance	2017/2018	6	14	6	14	
3	36	Ulenbergstraße 20	Neue Einrichtung	2017/2018	22	48	22	48	
3	37	Flügelstraße 21	Ersatzneubau	2017/2018	36	78	24	6	
3	31	Fürstenwall 186a	Ersatzneubau	2018/2019	30	64	18	-4	
3	32	Gladbacher Straße 25	Ersatzneubau	2018/2019	15	42	15	19	
3	36	Witzelstraße	Neue Einrichtung	2018/2019	24	56	24	56	x
3	37	Heerstraße/Mindener Straße	Neue Einrichtung	2018/2019	22	48	22	48	x
3	36	Stoffeler Kapellenweg	Neue Einrichtung	2019/2020	16	34	16	34	
					171	**384**	**147**	**221**	

Fazit:
Zwar befindet sich aktuell der Bau von neun neuen Tageseinrichtungen in der konkreten Planung.
Die Fertigstellung mehrerer Einrichtungen ist an die Entwicklung der Neubaugebiete gebunden.
Die Planung neuer Einrichtungen ist noch nicht abgeschlossen. Weitere Planungsoptionen zur Errichtung neuer Tageseinrichtungen werden geprüft.
Nicht geförderte Einrichtungen und Spielgruppen stellen einen bemerkbaren Anteil am Platzangebot für Kinder unter 3 Jahren.
Das Tagespflegeangebot im Stadtbezirk ist sehr umfangreich. Bei der Planung neuer Tageseinrichtungen wird ein entsprechend höherer Anteil von Plätzen ab 3 Jahren berücksichtigt, um die Aufnahme der Kinder aus der Tagespflege zu ermöglichen. Abhängig von der weiteren Einwohnerentwicklung ist auch die zu erwartende Nachfrage nach Tagespflegeangeboten im Stadtbezirk, dies gilt insbesondere für die Großtagespflegestellen.

[4] Zeitangaben zur Platzzahl, Verortung und Fertigstellung der geplanten Kindertageseinrichtungen stellen planerische Aussagen dar und geben somit lediglich eine Orientierung im Hinblick auf die angestrebte Realisierung.

Grafik: Entwicklung der Kinderzahlen

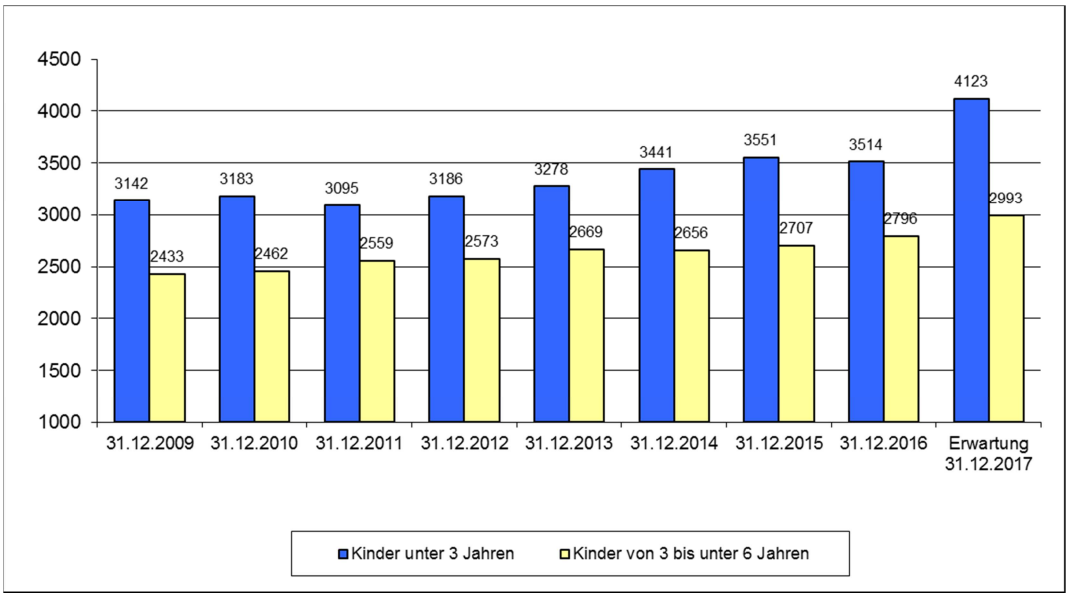

Grafik: Entwicklung der Plätze in geförderten Tageseinrichtungen

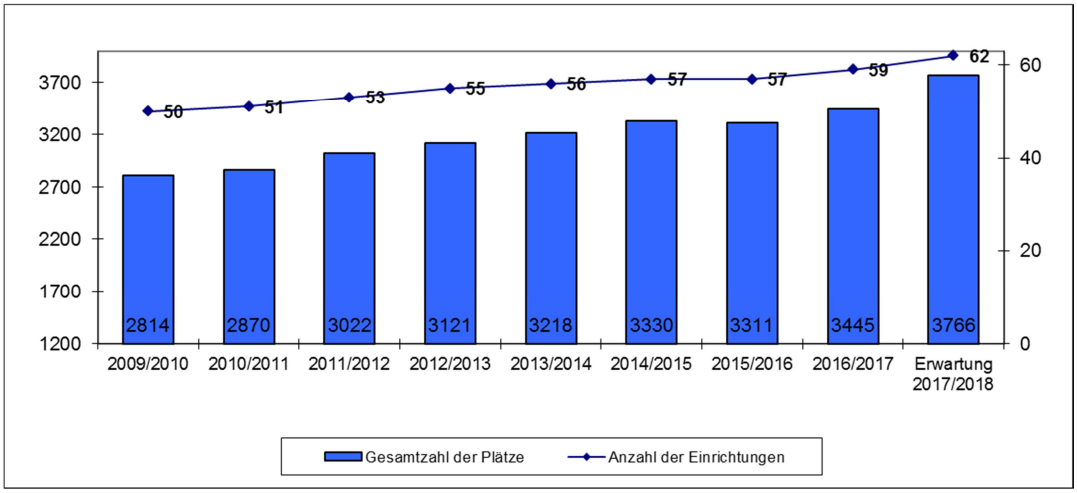

Grafik: Entwicklung der Plätze in geförderten Tageseinrichtungen nach Altersgruppen

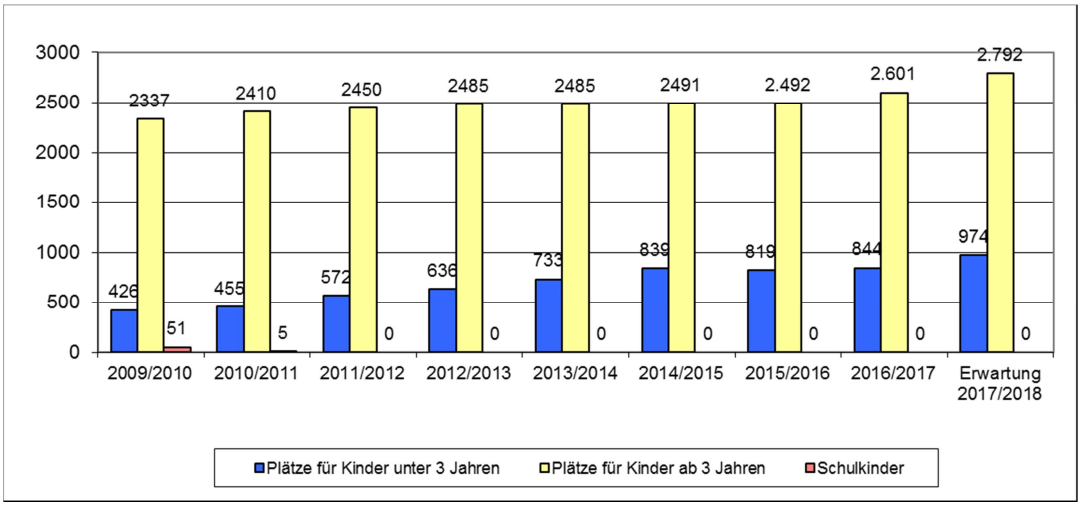

Tabelle: Platzangebot in geförderten Tageseinrichtungen - Planung 2017/2018

Einrichtung	Stadt-teil	Träger-gruppe	Gruppenform 1 (T1)							Gruppenform 2 (T2)				Gruppenform 3(T3)				
			a 25		b 35		c 45		davon	a 25	b 35	c 45	davon	a 25	b 35	c 45	davon	
			Kinder unter 3 Jahren	Kinder ab 3 Jahren	Kinder unter 3 Jahren	Kinder ab 3 Jahren	Kinder unter 3 Jahren	Kinder ab 3 Jahren	Kinder mit Behinde-rung	Kinder unter 3 Jahren			Kinder mit Behinde-rung	Kinder ab 3 Jahren			Kinder mit Behinde-rung	Schul-kinder
Fürstenw all 186a	31	E	0	0	0	0	0	0	0	0	3	6	0	0	11	57	0	0
Helmholzstraße 42 b	31	K	0	0	6	10	6	18	0	0	0	9	0	0	0	30	0	0
Pionierstraße 61	31	E	0	0	0	0	0	0	0	0	0	0	0	4	14	19	1	0
Talstraße 65	31	K	3	0	5	4	13	41	0	0	0	9	0	0	2	26	0	0
Weberstraße 15	31	S	0	0	0	0	6	14	0	2	0	7	0	7	24	23	1	0
Florastraße 15	32	K	0	0	0	0	0	0	0	0	0	0	0	0	14	29	0	0
Fürstenw all 13	32	S	0	1	2	3	4	11	0	0	0	9	0	0	8	21	1	0
Gladbacher Straße 25	32	E	0	0	0	0	0	0	0	0	0	0	0	0	8	15	0	0
Kavalleriestraße 6	32	E	0	0	3	3	3	11	0	0	0	9	0	0	6	22	0	0
Lippestraße 5	32	S	0	1	2	3	4	11	0	0	0	8	0	2	5	24	0	0
Martinstraße 30	32	K	3	0	9	6	9	36	0	0	0	9	0	0	15	18	0	0
Siegstraße 2	32	A	2	0	2	6	8	26	0	0	0	0	0	0	0	0	0	0
Völklinger Straße 4a	32	Sonst.	0	0	0	0	6	16	0	0	1	19	0	0	0	0	0	0
Völklinger Straße 4b	32	Sonst.	0	0	0	5	6	11	0	0	0	9	0	0	0	8	0	0
Völklinger Straße 4c	32	Sonst.	0	0	0	0	0	0	0	0	6	16	0	0	6	36	0	0
Wilhelm-Tell-Straße 18	32	I	0	0	0	0	0	0	0	0	0	9	0	0	0	29	0	0
Florensstraße 28	34	K	0	0	3	9	13	39	0	0	0	9	0	2	21	12	0	0
Viehfahrtsw eg 2	35	S	0	1	0	0	6	14	0	0	0	9	0	2	5	23	0	0
Aachener Straße 166	36	Sonst.	0	0	3	2	3	14	0	0	6	41	0	0	0	20	0	0
Aachenerstraße 39	36	A	0	0	2	2	4	12	0	0	0	0	0	0	0	21	0	0
Aachenerstraße 9	36	A	0	0	0	0	0	0	0	0	0	0	0	0	7	11	0	0
Brinckmannstraße 22	36	D	0	0	0	0	12	27	1	0	0	11	0	0	0	22	0	0
Brinckmannstraße 24	36	S	0	1	2	3	4	11	0	0	0	9	0	0	12	38	0	0
Brinckmannstraße 6	36	S	0	0	0	0	0	0	0	0	0	0	0	0	4	26	10	0
Fleher Straße 7	36	A	0	0	2	4	4	12	0	0	0	6	0	0	0	12	0	0
Fleher Straße 91a	36	A	0	0	2	3	4	11	0	0	0	9	0	0	13	40	0	0
Fruchtstraße 3	36	K	0	0	6	4	6	23	1	0	0	9	0	0	5	24	1	0
Gurlittstraße 47	36	S	0	0	6	14	6	16	0	0	0	0	0	0	0	20	1	0
Gurlittstraße 8	36	I	0	0	0	0	4	16	0	0	0	0	0	0	0	0	0	0
Himmelgeister Straße 236	36	S	0	4	4	3	8	20	3	0	0	8	0	0	0	9	0	0
Johannes- Weyer- Straße 7i	36	S	0	0	0	0	0	0	0	0	0	7	0	0	8	12	0	0
Kopernikusstraße 7	36	E	0	0	0	0	0	0	0	0	0	18	0	0	6	53	1	0
Martinstraße 58	36	I	0	0	0	0	0	0	0	0	0	0	0	0	0	16	0	0
Merow inger Straße 172	36	K	0	0	3	6	9	24	0	0	0	0	0	0	0	0	0	0
Moorenstraße 5	36	Sonst.	0	0	2	3	10	25	0	0	2	24	0	0	2	21	0	0
Moorenstraße II	36	Sonst.	0	0	2	2	4	12	0	0	4	18	0	0	6	36	0	0
Ringelsw eide 20a	36	Sonst.	0	0	2	3	4	12	0	0	0	18	0	0	0	15	1	0
Sternw artstraße 65	36	K	0	0	2	3	10	26	0	0	0	9	0	0	6	25	0	0
Stoffeler Broich 57	36	I	0	0	0	0	0	0	0	0	0	18	1	0	0	31	4	0
Suitbertusstraße 35	36	I	0	0	0	0	0	0	0	0	0	12	0	0	0	22	0	0
Ulenbergstraße 102	36	I	0	0	0	0	4	18	0	0	0	8	0	0	0	9	0	0
Universitätsstraße 1 a	36	I	0	0	0	0	0	0	0	0	0	23	0	0	0	28	0	0
Vlattenstraße 2	36	E	0	0	2	3	4	11	0	0	0	15	0	0	5	34	2	0
Ulenbergstraße 1	36	S	0	0	6	8	6	22	0	0	1	2	0	0	0	0	0	0
Borsigstraße 13a	37	S	0	0	0	0	0	0	0	0	0	0	0	5	15	20	0	0
Eintrachtstraße 12 - 20	37	A	0	0	4	12	8	20	0	0	0	18	0	0	0	16	0	0
Ellerstraße 191	37	D	0	0	0	0	6	14	0	0	0	0	0	0	10	55	1	0
Flügelstraße 21	37	E	0	0	8	6	10	36	0	0	2	13	0	0	14	30	0	0
Heerstraße 19	37	I	0	0	0	0	0	0	0	0	0	8	0	0	0	9	0	0
Höhenstraße 20	37	K	0	0	3	7	9	22	1	0	0	9	0	2	11	20	0	0
Oberbilker Allee 157	37	K	0	0	2	2	4	12	0	0	0	24	0	0	0	27	0	0
Schmiedestraße 55	37	S	0	0	0	0	0	0	0	0	0	0	0	1	17	0	2	0
Siegburger Straße 12	37	S	0	0	0	0	0	0	0	0	0	0	0	0	25	39	1	0
Siegburger Straße 13	37	I	0	0	0	4	12	28	0	0	9	27	0	0	8	24	0	0
Siegburger Straße 139	37	S	0	0	0	0	0	0	0	0	0	0	0	4	9	30	0	0
Siegburger Straße 3	37	Sonst.	0	0	0	0	0	0	0	5	5	20	0	0	0	0	0	0
Siemensstraße 44	37	S	0	0	0	0	0	0	0	0	0	0	0	10	40	0	0	0
Stahlw erkstraße 2	37	S	0	0	0	0	0	0	0	0	0	9	0	5	39	46	3	0
Velberter Straße 26	37	S	0	0	0	0	0	0	0	0	0	9	0	5	42	44	3	0
Werdener Straße 2	37	I	0	0	1	1	4	14	0	0	0	12	0	0	0	22	0	0
Fleher Straße 222	38	E	0	0	8	5	4	23	1	0	0	9	0	0	0	8	0	0
In der Hött 12	38	K	0	0	0	0	0	0	0	0	0	9	0	0	18	37	0	0
Professor-Dessauer-Weg 10	38	I	0	0	0	0	0	0	0	0	0	0	0	0	0	22	0	0
			8	8	104	149	247	729	7	7	39	569	614	49	461	1386	5	0

Tabelle: Platzangebot in geförderten Tageseinrichtungen nach Trägergruppen - Planung 2017/2018

2017/2018		Sollplätze für									
		Kinder unter 3 Jahren				Kinder von 3 Jahren bis zum Schuleintritt				Schulkinder	Plätze insgesamt
			Stunden				Stunden				
Trägergruppen	Anzahl Einrichtungen	Gesamt	25	35	45	Gesamt	25	35	45	Gesamt	
A	5	75	2	12	61	228	0	47	181	0	303
D	2	29	0	0	29	128	0	10	118	0	157
E	8	117	0	26	91	404	4	81	319	0	521
I	11	151	0	10	141	301	0	13	288	0	452
K	11	220	6	39	175	636	4	143	489	0	856
Sonst.	8	236	5	33	198	255	0	29	226	0	491
Zwischensumme	*45*	*828*	*13*	*120*	*695*	*1952*	*8*	*323*	*1621*	*0*	*2780*
S	17	146	2	23	121	830	49	287	494	0	976
Stadtbezirk 3	**62**	**974**	**15**	**143**	**816**	**2782**	**57**	**610**	**2115**	**0**	**3756**

Tabelle: Privatgewerbliche Einrichtungen und geförderte Spielgruppen

Adresse	Stadt-bezirk	Stadt-teil	Nicht geförderte Einrichtungen		Geförderte Spielgruppe	Platzzahl		
			insgesamt	davon gewerblich		Plätze "U3"	davon geförderte Spielgruppen	Plätze "Ab 3"
Kronenstraße 74 - 76	2	22	1	*1*	0	37	0	24
Völklinger Straße 4	2	22	0	*0*	1	30	30	0
Merkurstraße 5	2	22	1	*1*	0	8	0	0
Aachener Straße 165	2	22	1	*1*	0	20	0	0
Aachener Straße 166	2	23	1	*1*	0	10	0	0
Abteihofstraße 5 / Volmarweg	2	23	0	*0*	1	10	10	0
						115	40	24
Erweiterung geplant	3	36	1	*0*	1	10	10	0
Erweiterung geplant	3	37	1	*0*	1	20	20	0
Reduzierung möglich	3	36	1	*1*	0	10	0	0

Tabelle: Großtagespflegestellen

Adresse	Stadtteil	Vorgriff Kita	Betrieblich	Platzzahl
Fürstenplatz 16	31			9
Fürstenwall 210	31			9
Herzogstr. 19	31			9
Luisenstraße 116	31			9
Elisabethstraße 32	32			9
Friedrichstraße 115	32			9
Fürstenwall 25/Lorettostraße 1a	32	x		9
Gladbacher Straße 60a	32			9
Konkordiastraße 1	32			9
Kronprinzenstraße 16	32			9
Volmerswerther Straße 53	32			9
Hammer Dorfstr. 165	34			9
Aachener Straße 28	36			9
Aachener Straße 54	36	x		9
Färberstraße 76	36			9
Karolinger Straße 1	36			9
Ludgerusstraße 14	36			9
Merowingerstraße 13	36			9
Moorenstr. 68	36			9
Ulenbergstraße 1	36			9
Ulenbergstraße 134	36			9
Bittweg 27	37			9
Ellerstraße 172	37			9
Höhenstraße 25	37	x		9
Kirchstraße 20	37			9
Kölner Straße 186	37			- 34 9
Kölner Straße 186	37			9
Fleherstraße 189	38			9
				252

3.4 Stadtbezirk 4

Oberkassel, Heerdt, Lörick, Niederkassel

Tabelle: Planungsdaten Tageseinrichtungen 2016 bis 2018

Sollplätze 2016/2017	Kinder unter 3 Jahren				Kinder von 3 Jahren bis zum Schuleintritt				Schulkinder	Plätze insgesamt
	Gesamt	Stunden 25	35	45	Gesamt	Stunden 25	35	45	Gesamt	
Oberkassel	105	0	22	83	392	1	99	292	0	497
Heerdt	243	1	53	189	378	3	67	308	0	621
Lörick	57	0	12	45	230	0	60	170	0	287
Niederkassel	18	0	0	18	173	0	8	165	0	191
Stadtbezirk 4	**423**	**1**	**87**	**335**	**1.173**	**4**	**234**	**935**	**0**	**1.596**
davon ohne KiBiz-Förderung	*0*	*0*	*0*	*0*	*0*	*0*	*0*	*0*	*0*	*0*

Kinder in Einrichtungen 03.2017	Kinder unter 3 Jahren				Kinder von 3 Jahren bis zum Schuleintritt				Schulkinder	Kinder insgesamt
	Gesamt	Stunden 25	35	45	Gesamt	Stunden 25	35	45	Gesamt	
Oberkassel	84	1	15	68	380	1	82	297	0	464
Heerdt	241	2	61	178	380	3	56	321	0	621
Lörick	59	0	13	46	217	0	52	165	0	276
Niederkassel	17	0	0	17	176	0	10	166	0	193
Stadtbezirk 4	**401**	**3**	**89**	**309**	**1.153**	**4**	**200**	**949**	**0**	**1.554**

Sollplätze 2017/2018	Kinder unter 3 Jahren				Kinder von 3 Jahren bis zum Schuleintritt				Schulkinder	Plätze insgesamt
	Gesamt	Stunden 25	35	45	Gesamt	Stunden 25	35	45	Gesamt	
Oberkassel	102	0	22	80	396	1	99	296	0	498
Heerdt	273	4	64	205	463	3	83	377	0	736
Lörick	57	0	12	45	230	0	60	170	0	287
Niederkassel	18	0	0	18	172	0	9	163	0	190
Stadtbezirk 4	**450**	**4**	**98**	**348**	**1.261**	**4**	**251**	**1.006**	**0**	**1.711**
davon ohne KiBiz-Förderung	*0*	*0*	*0*	*0*	*0*	*0*	*0*	*0*	*0*	*0*

Plätze insgesamt 2017/2018	Kinder unter 3 Jahren						Kinder von 3 Jahren bis zum Schuleintritt		
	Kinderzahl	Plätze in: Geförderte Tageseinrichtungen	Geförderte Spielgruppen	Anteil Tagespflege	Privatgewerbliche und Sonstige	Versorgungsquote (%)	Erwartete Nachfrage	Platzangebot, einschl. Anteil stadtteilübergreifender Plätze und Privatgewerbl.	Versorgungsquote (%)
Oberkassel	531	102	16	105	10	43,9	550	456	82,9
Heerdt	374	273	0	36	0	82,6	412	427	103,6
Lörick	188	57	0	36	0	49,5	225	261	116,0
Niederkassel	150	18	0	32	0	33,3	188	183	97,3
Stadtbezirk 4	**1.243**	**450**	**16**	**209**	**10**	**55,1**	**1.375**	**1.327**	**96,5**

Aktuelle Situation:
Die Struktur des Stadtbezirks wird derzeit durch große Neubaugebiete verändert. Diese Entwicklung ist auch noch nicht abgeschlossen. Um ein bedarfsgerechtes Betreuungsangebot für Kinder bis zum Schuleintritt anzubieten, sind weitere Angebote im Stadtbezirk 4 zu schaffen.

Versorgungsquoten: Im Stadtbezirk 4 ist im Kindergartenjahr 2017/2018 eine sehr gute U3- Versorgungsquote von rund 55 % erreichbar. Diese sehr hohe Quote wird aber auch durch Betriebsplätze gespeist, die nicht nur von Kindern aus dem linksrheinischen Düsseldorf in Anspruch genommen werden. Auch die Wartelisten der Tageseinrichtungen (Kita-Navigator) bestätigen, dass es noch eine relevante Anzahl unversorgter Kinder im Stadtbezirk gibt. Es werden auch noch weitere Betreuungsplätze für Kinder ab 3 Jahren benötigt. Diese zusätzlichen Betreuungsangebote werden vor allem zur Versorgung der neu zugezogenen Kinder in Flüchtlingsunterkünften benötigt.

Tagespflege: Der Stadtbezirk 4 verfügt über ein überdurchschnittlich hohes Angebot an Tagespflegeplätzen. Es haben sich in großer Zahl neue Großtagespflegestellen angesiedelt, die zu diesem Anstieg des Angebots geführt haben.

Tabelle: Geplante Tageseinrichtungen:[5]

Stadt-bezirk	Stadt-teil	Adresse	Art	Kinder-gartenjahr	Platzzahl		Zusätzliche Platzzahl		Verbindung Neubaugebiet
					U3	3 - 6 Jahre	U3	3 - 6 Jahre	
4	42	Prinzenallee	Neue Einrichtung	2017/2018	10	40	10	40	
4	41	Wettinerstraße 6	Ersatzneubau	2018/2019	30	74	30	-1	
4	42	Kevelaer Straße	Ersatzneubau	2018/2019	15	42	9	-12	
4	41	Belsenpark	Neue Einrichtung	2019/2020	22	48	22	48	x
4	43	Forum Oberkassel	Neue Einrichtung	2019/2020	28	62	28	62	x
4	42	Niederkasseler Lohweg	Neue Einrichtung	2019/2020	10	20	10	20	x
					105	**246**	**99**	**117**	

Fazit:
Die derzeit in Bau und Planung befindlichen Tageseinrichtungen sollten ausreichen, um dauerhaft alle Kinder des Stadtbezirks mit einem Betreuungsplatz zu versorgen. Die Fertigstellung mehrerer Einrichtungen ist an die Entwicklung der Neubaugebiete gebunden. Bei der künftigen Realisierung weiterer Neubaugebiete muss jeweils die Notwendigkeit weiterer Maßnahmen geprüft werden.
Nicht geförderte Einrichtungen und Spielgruppen stellen keinen bemerkbaren Anteil am Platzangebot für Kinder unter 3 Jahren. Allerdings werden für japanische Kinder ab 3 Jahren rund 150 Betreuungsplätze in zwei nicht geförderten Kitas angeboten. Diese Plätze werden stadtteilübergreifend genutzt und so auch in der Planung berücksichtigt.
Das Tagespflegeangebot im Stadtbezirk ist sehr umfangreich. Bei der Planung neuer Tageseinrichtungen wurde daher ein entsprechend höherer Anteil von Plätzen ab 3 Jahren berücksichtigt, um die Aufnahme der Kinder aus der Tagespflege zu ermöglichen.

[5] Zeitangaben zur Platzzahl, Verortung und Fertigstellung der geplanten Kindertageseinrichtungen stellen planerische Aussagen dar und geben somit lediglich eine Orientierung im Hinblick auf die angestrebte Realisierung.

Grafik: Entwicklung der Kinderzahlen

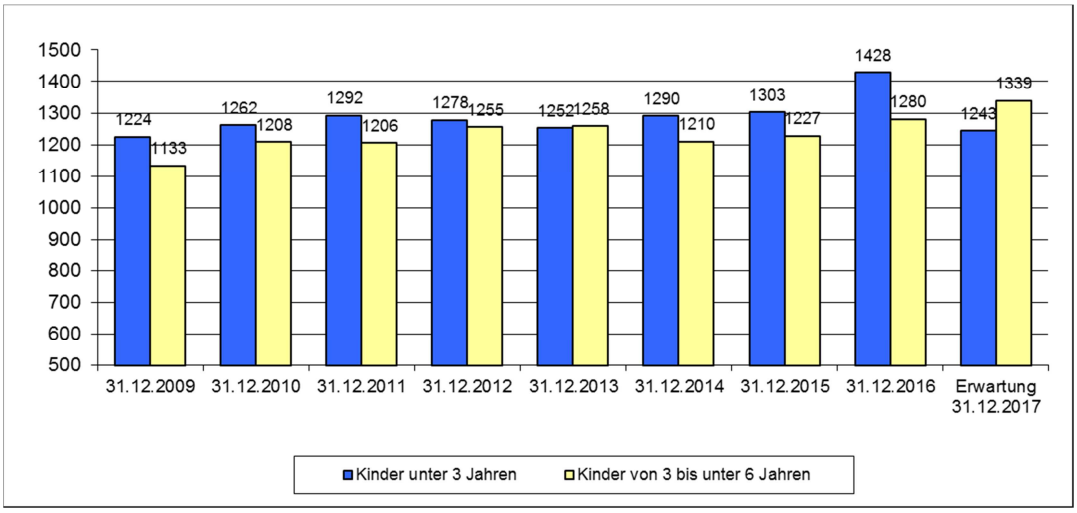

Grafik: Entwicklung der Plätze in geförderten Tageseinrichtungen

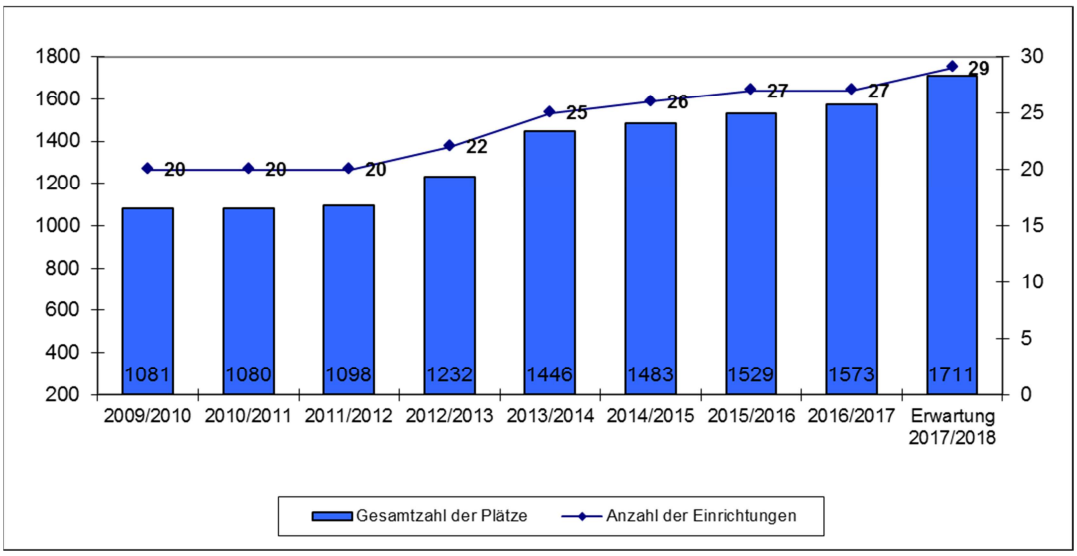

Grafik: Entwicklung der Plätze in geförderten Tageseinrichtungen nach Altersgruppen

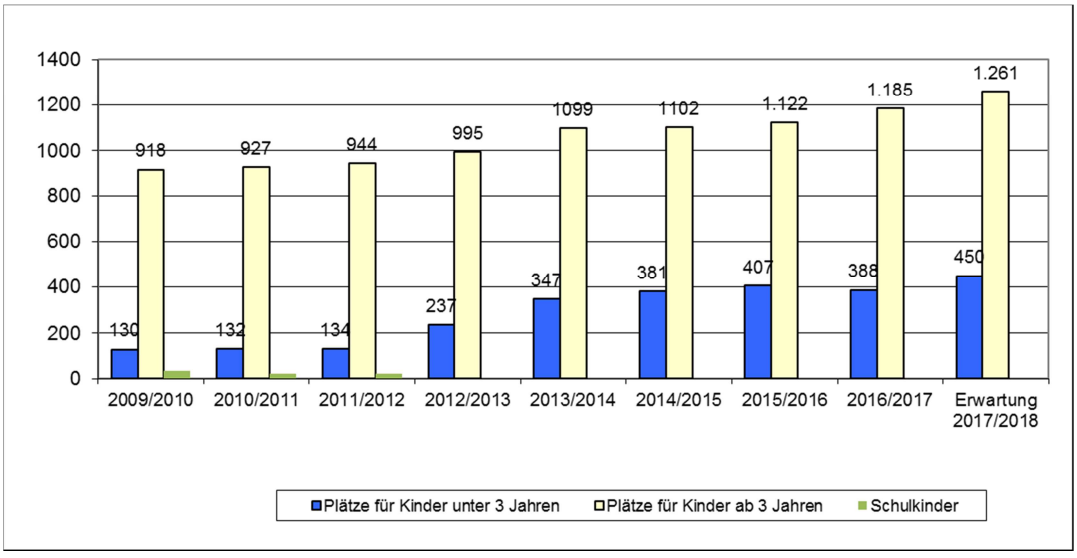

Tabelle: Platzangebot in geförderten Tageseinrichtungen - Planung 2017/2018

Einrichtung	Stadt-teil	Träger-gruppe	Gruppenform 1 (T1)							Gruppenform 2 (T2)				Gruppenform 3(T3)				
			a 25		b 35		c 45		davon	a 25	b 35	c 45	davon	a 25	b 35	c 45	davon	
			Kinder unter 3 Jahren	Kinder ab 3 Jahren	Kinder unter 3 Jahren	Kinder ab 3 Jahren	Kinder unter 3 Jahren	Kinder ab 3 Jahren	Kinder mit Behinde-rung	Kinder unter 3 Jahren			Kinder mit Behinde-rung	Kinder ab 3 Jahren			Kinder mit Behinde-rung	Schul-kinder
Adalbertstraße 10	41	K	0	0	2	3	5	12	0	0	0	0	0	0	22	45	0	0
Oberkasseler Straße 57- 59	41	S	0	1	2	2	4	11	0	0	0	9	0	0	17	32	2	0
Heinegärten	42	S	0	0	2	4	4	11	0	0	0	9	0	0	6	23	0	0
Pastor-Busch-Weg 9	41	K	0	0	9	9	9	33	0	0	0	18	0	0	16	62	0	0
Wettinerstraße 6	41	E	0	0	4	6	6	24	0	0	0	18	0	0	18	37	1	0
Wildenbruchstraße 39c	41	E	0	0	5	6	5	28	0	0	0	6	0	0	0	12	0	0
Aldekerkstraße 25	42	S	0	0	0	0	6	13	1	0	0	9	0	3	6	19	2	0
Am Albertussee 1	42	D	0	0	3	2	9	26	0	1	3	18	0	0	8	32	0	0
Baldurstraße 24	42	K	0	0	0	0	0	0	0	0	0	0	0	0	11	31	0	0
Gottfried-Hötzel-Straße 4	42	E	0	0	3	9	9	20	2	0	0	9	0	0	0	24	4	0
Heerdter Landstraße 30	42	I	0	0	5	14	1	0	0	0	0	0	0	0	0	21	0	0
Hansaallee 191	42	I	0	0	0	0	0	0	0	0	11	0	0	0	0	0	0	0
Hansaallee 299	43	Sonst.	0	0	2	6	2	12	0	0	5	7	0	0	0	0	0	0
Kevelaerer Straße 24 b	42	K	0	0	0	0	6	14	0	0	0	0	0	0	6	15	0	0
Malmedeyer Straße	42	E	0	0	6	4	6	24	0	0	3	7	0	0	0	0	0	0
Prinzenallee 5	42	Sonst.	0	0	0	0	4	16	0	2	8	20	0	0	0	0	0	0
Prinzenallee II	42	Sonst.	0	0	0	0	0	0	0	0	3	7	0	0	10	32	0	0
Am Heedter Busch 22	42	A	0	0	2	3	4	11	0	0	5	12	0	0	0	27	5	0
Wiesenstraße 70b	42	A	0	0	0	0	0	0	0	0	0	16	0	0	0	18	0	0
Willstädter Straße 71	42	Sonst.	0	0	0	0	0	0	0	1	10	49	0	0	0	0	0	0
Emanuel-Leutze-Straße 1b	43	I	0	0	0	0	5	15	0	0	0	0	0	0	0	0	0	0
Grevenbroicher Weg 3a	43	E	0	0	3	4	3	12	0	0	0	0	0	0	7	17	0	0
Löricker Straße 31	43	I	0	0	0	0	0	0	0	0	0	0	0	0	0	22	1	0
Löricker Straße 37a	43	K	0	0	0	0	6	16	0	0	0	9	0	0	25	10	0	0
Stürzelberger Straße 33	43	S	0	0	2	3	4	11	0	0	0	9	0	0	15	55	0	0
Brüggener Weg 4	44	I	0	0	0	0	0	0	0	0	0	0	0	0	0	60	0	0
Kanalstraße 2	44	K	0	0	0	0	0	0	0	0	0	0	0	0	8	37	0	0
Niederkasseler Straße 18	44	I	0	0	0	0	6	16	0	0	0	0	0	0	0	0	0	0
Sigmaringenstraße 2	44	I	0	0	0	0	12	29	1	0	0	0	0	0	1	21	0	0
			0	1	50	75	116	354	4	4	48	232	0	3	176	652	15	0

Tabelle: Platzangebot in geförderten Tageseinrichtungen nach Trägergruppen - Planung 2017/2018

2017/2018		Sollplätze für									Plätze insgesamt
		Kinder unter 3 Jahren				Kinder von 3 Jahren bis zum Schuleintritt				Schulkind	
			Stunden				Stunden				
Trägergruppen	Anzahl Einrichtungen	Gesamt	25	35	45	Gesamt	25	35	45	Gesamt	
A	2	39	0	7	32	59	0	3	56	0	98
D	1	34	1	6	27	68	0	10	58	0	102
E	5	93	0	24	69	252	0	54	198	0	345
I	7	40	0	16	24	199	0	15	184	0	239
K	6	64	0	11	53	375	0	100	275	0	439
Sonst.	4	120	3	28	89	76	0	16	60	0	196
Zwischensumme	*25*	*390*	*4*	*92*	*294*	*1029*	*0*	*198*	*831*	*0*	*1419*
S	4	60	0	6	54	232	4	53	175	0	292
Stadtbezirk 4	**29**	**450**	**4**	**98**	**348**	**1261**	**4**	**251**	**1006**	**0**	**1711**

Tabelle: Privatgewerbliche Einrichtungen und geförderte Spielgruppen

Adresse	Stadt-bezirk	Stadt-teil	Nicht geförderte Einrichtungen		Geförderte Spielgruppe	Platzzahl		
			insgesamt	davon gewerblich		Plätze "U3"	davon geförderte Spielgruppen	Plätze "Ab 3"
Niederkasseler Kirchweg 108	4	41	1	*1*	0	16	0	80
Steffenstraße 7	4	41	1	*1*	0	0	0	36
Wildenbruchstraße 22	4	41	0	*0*	1	10	10	0
Hansaallee 159	4	42	1	*1*	0	0	0	75
						26	10	191

Tabelle: Großtagespflegestellen

Adresse	Stadtteil	Vorgriff Kita	Betrieblich	Platzzahl
Cheruskerstraße 20	41			9
Oberkasseler Straße 52	41			9
Oberkasseler Straße 52	41			9
Pastor-Busch-Weg 7	41	x		9
Hansaallee 40	42			9
Heerdter Landstraße 4	42			9
Pariserstr. / Am Heerdter Krankenhaus	42			9
Pariserstr. / Am Heerdter Krankenhaus	42			9
Alt-Niederkassel 53	44			9
Niederkasseler Straße 63	44			9
				90

3.5 Stadtbezirk 5

Stockum, Lohausen, Kaiserswerth, Wittlaer, Angermund, Kalkum

Tabelle: Planungsdaten Tageseinrichtungen 2016 bis 2018

Sollplätze 2016/2017	Kinder unter 3 Jahren				Kinder von 3 Jahren bis zum Schuleintritt				Schulkinder	Plätze insgesamt
	Gesamt	Stunden 25	35	45	Gesamt	Stunden 25	35	45	Gesamt	
Stockum	36	2	5	29	106	4	30	72	0	142
Lohausen	47	4	6	37	134	0	36	98	0	181
Kaiserswerth	130	2	9	119	301	3	40	258	0	431
Wittlaer	97	0	19	78	252	1	62	189	0	349
Angermund	56	1	14	41	235	0	56	179	0	291
Kalkum	0	0	0	0	43	0	14	29	0	43
Stadtbezirk 5	**366**	**9**	**53**	**304**	**1071**	**8**	**238**	**825**	**0**	**1437**
davon ohne KiBiz-Förderung	*0*	*0*	*0*	*0*	0	*0*	*0*	*0*	*0*	*0*

Kinder in Einrichtungen 03.2017	Kinder unter 3 Jahren				Kinder von 3 Jahren bis zum Schuleintritt				Schulkinder	Kinder insgesamt
	Gesamt	Stunden 25	35	45	Gesamt	Stunden 25	35	45	Gesamt	
Stockum	34	2	12	20	106	0	15	91	0	140
Lohausen	57	3	10	44	124	1	32	91	0	181
Kaiserswerth	128	1	14	113	293	0	25	268	0	421
Wittlaer	100	3	16	81	238	0	35	203	0	338
Angermund	45	2	5	38	210	4	41	165	0	255
Kalkum	3	0	2	1	42	0	12	30	0	45
Stadtbezirk 5	**367**	**11**	**59**	**297**	**1013**	**5**	**160**	**848**	**0**	**1380**

Sollplätze 2017/2018	Kinder unter 3 Jahren				Kinder von 3 Jahren bis zum Schuleintritt				Schulkinder	Plätze insgesamt
	Gesamt	Stunden 25	35	45	Gesamt	Stunden 25	35	45	Gesamt	
Stockum	54	2	12	40	153	4	53	96	0	207
Lohausen	53	0	12	41	126	0	46	80	0	179
Kaiserswerth	132	2	14	116	295	3	41	251	0	427
Wittlaer	93	0	15	78	258	1	61	196	0	351
Angermund	46	0	19	27	250	2	68	180	0	296
Kalkum	0	0	0	0	44	0	14	30	0	44
Stadtbezirk 5	**378**	**4**	**72**	**302**	**1126**	**10**	**283**	**833**	**0**	**1504**
davon ohne KiBiz-Förderung	*0*	*0*	*0*	*0*	0	*0*	*0*	*0*	*0*	*0*

Plätze insgesamt 2017/2018	Kinder unter 3 Jahren						Kinder von 3 Jahren bis zum Schuleintritt		
	Kinderzahl	Plätze in: Geförderte Tageseinrichtungen	Geförderte Spielgruppen	Anteil Tagespflege	Privatgewerbliche und Sonstige	Versorgungsquote (%)	Erwartete Nachfrage	Platzangebot, einschl. Anteil stadtteilübergreifender Plätze und Privatgewerbl.	Versorgungsquote (%)
Stockum	125	54	0	17	0	57,1	142	158	**111,3%**
Lohausen	104	53	0	14	14	77,3	104	136	**130,8%**
Kaiserswerth	178	132	0	13	0	81,3	201	315	**156,7%**
Wittlaer	166	93	0	19	0	67,8	244	279	**114,3%**
Angermund	159	46	0	25	0	44,7	230	270	**117,4%**
Kalkum	42	0	0	4	0	9,8	59	50	**84,7%**
Stadtbezirk 5	**774**	**378**	**0**	**92**	**14**	**62,6**	**980**	**1208**	**123,3%**

Aktuelle Situation: Um ein bedarfsgerechtes Betreuungsangebot für Kinder bis zum Schuleintritt anzubieten, sind derzeit keine weiteren Angebote im Stadtbezirk 5 zu schaffen. Das aktuelle Angebot ist strukturell so anzupassen, dass vorhandene Plätze für Kinder ab 3 Jahren künftig für jüngere Kinder genutzt werden können.

Versorgungsquoten: Im Stadtbezirk 5 ist im Kindergartenjahr 2017/2018 eine bedarfsgerechte U3-Versorgungsquote von rund 63 % erreichbar. In Wittlaer wird derzeit bereits das Angebot für Kinder ab 3 Jahren reduziert. Nur regional kann es noch zu Versorgungsengpässen kommen. In Stockum fragen sehr viele Kinder aus den Stadtbezirken 1 und 6 Plätze nach. In der Nähe von Flüchtlingsunterkünften hat es kurzfristig eine starke Veränderung der Nachfrage gegeben.

Tagespflege: Der Stadtbezirk 5 verfügt über kein nennenswertes Angebot an Tagespflegeplätzen. Hier ist eine Ausweitung bei bestehender Nachfrage nach wie vor wünschenswert.

Tabelle: Geplante Tageseinrichtungen

Stadt-bezirk	Stadt-teil	Adresse	Art	Kinder-gartenjahr	Platzzahl		Zusätzliche		Verbindung Neubaugebiet
					U3	3 - 6 Jahre	U3	3 - 6 Jahre	
		-							

Fazit:
Das Angebot im Stadtbezirk 5 reicht aus den gesetzlichen Anspruch auf einen Betreuungsplatz der hier lebenden Kinder zu decken.
Eine größere nicht geförderte Einrichtung wird künftig in die öffentliche Förderung aufgenommen. Das bisherige stadtbezirksübergreifende Angebot und Spielgruppen stellen keinen bemerkbaren Anteil am Platzangebot. Nachsteuerung im Bereich der U3-Versorgung kann durch Strukturveränderung in Einrichtungen oder durch Tagespflege erfolgen.

Grafik: Entwicklung der Kinderzahlen

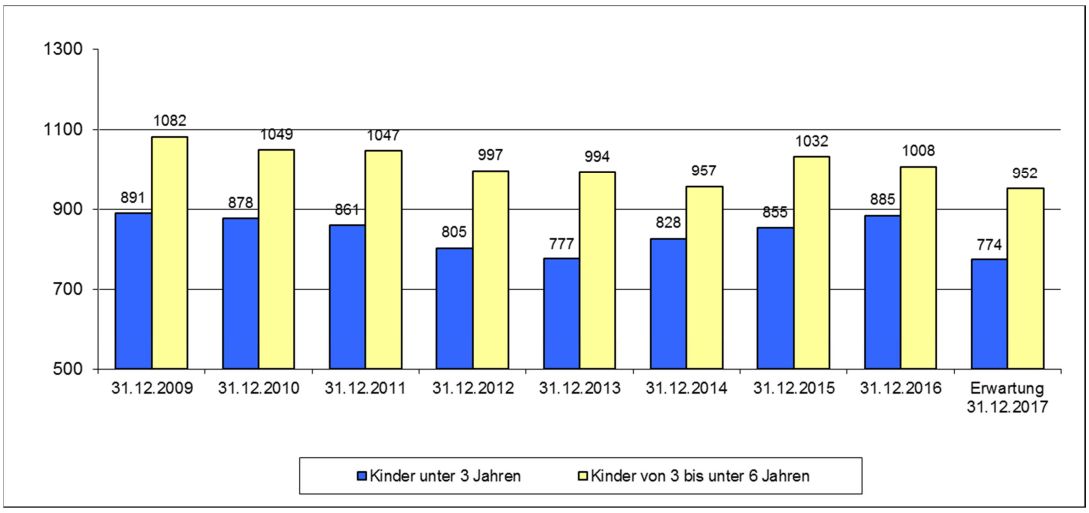

Grafik: Entwicklung der Plätze in geförderten Tageseinrichtungen

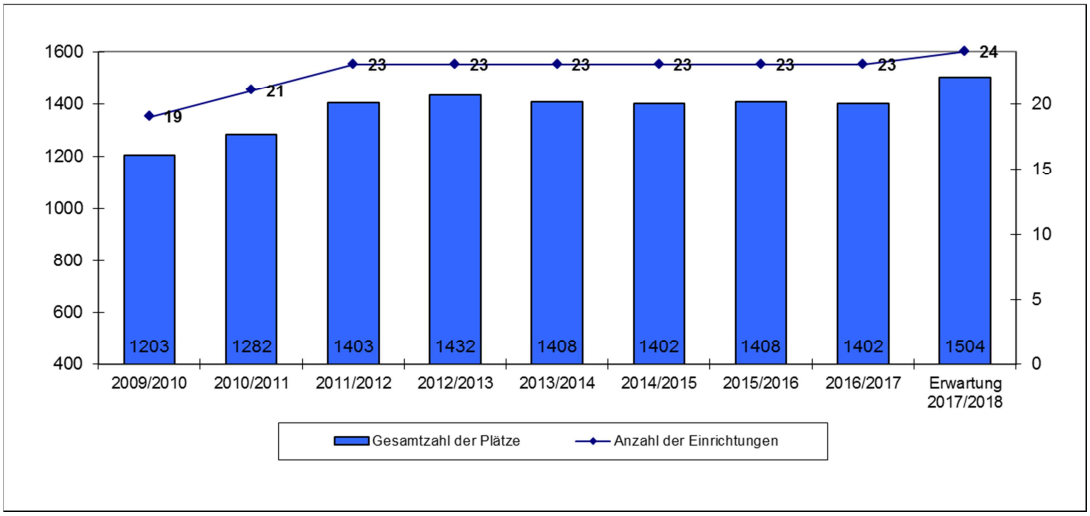

Grafik: Entwicklung der Plätze in geförderten Tageseinrichtungen nach Altersgruppen

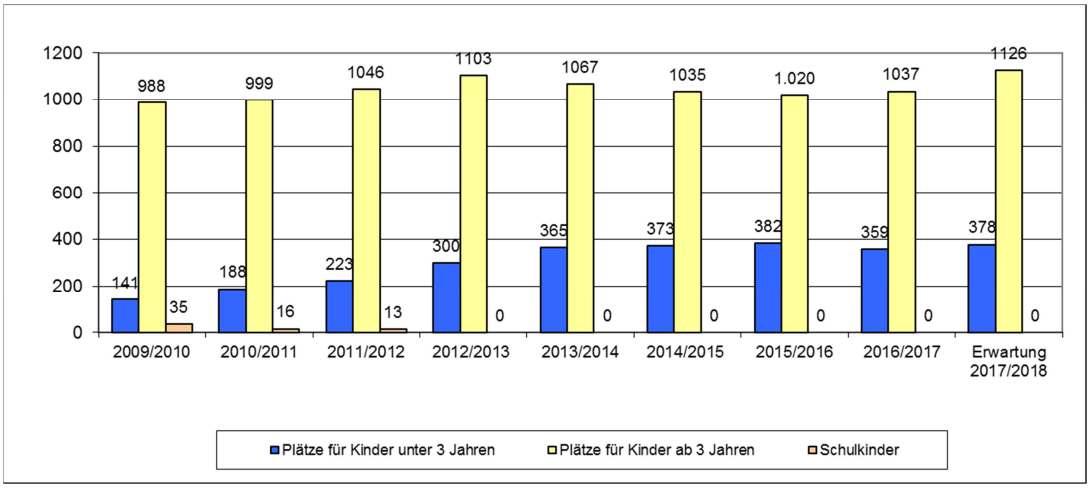

Tabelle: Platzangebot in geförderten Tageseinrichtungen - Planung 2017/2018

Einrichtung	Stadt-teil	Träger-gruppe	Gruppenform 1 (T1)							Gruppenform 2 (T2)				Gruppenform 3(T3)				
			a 25		b 35		c 45		davon Kinder mit Behinde-rung	a 25	b 35	c 45	davon Kinder mit Behinde-rung	a 25	b 35	c 45	davon Kinder mit Behinde-rung	Schul-kinder
			Kinder unter 3 Jahren	Kinder ab 3 Jahren	Kinder unter 3 Jahren	Kinder ab 3 Jahren	Kinder unter 3 Jahren	Kinder ab 3 Jahren		Kinder unter 3 Jahren				Kinder ab 3 Jahren				
Carl-Sonnenschein-Straße 61	51	K	0	1	3	4	9	20	3	0	0	9	0	0	31	14	0	0
Niederrheinstraße 19	51	K	0	0	3	3	3	11	0	0	4	8	0	0	10	14	0	0
Weißdornstraße 14a	51	S	2	1	2	3	2	11	0	0	0	9	0	2	2	26	0	0
Im Grund 99	52	S	0	0	0	0	0	0	0	0	0	0	0	0	20	23	1	0
Niederrheinstraße 128	52	E	0	0	2	3	4	11	0	0	0	11	0	0	9	12	1	0
Niederrheinstraße 231	52	Sonst.	0	0	6	14	6	14	0	0	4	20	0	0	0	20	0	0
An St. Swidbert 70	53	K	0	0	0	1	12	28	0	0	0	9	0	0	6	23	0	0
Fliednerstraße 22/24	53	E	0	0	3	3	7	25	5	0	0	9	0	0	0	23	5	0
Geschwister-Aufricht-Straße 4	53	E	0	0	2	3	4	12	0	0	0	9	0	0	5	24	0	0
Alte Landstraße (Birkenhaus)	53	E	0	0	2	3	4	12	0	0	1	9	0	0	0	0	0	0
Kesselsbergweg 23	53	S	0	1	4	6	8	22	0	0	0	10	0	2	5	16	0	0
Kreuzbergstraße 61	53	I	0	0	0	0	6	15	1	0	0	9	0	0	0	8	0	0
Zeppenheimer Weg 7i	53	E	0	0	2	3	4	11	0	2	0	16	0	0	6	32	0	0
Einbrunger Straße 60	54	E	0	0	0	0	0	0	0	0	3	21	0	1	5	39	0	0
Einbrunger Straße 71	54	E	0	0	0	0	0	0	0	0	2	10	0	0	7	17	0	0
Heinrich-Holtschneider-Weg 20	54	S	0	0	0	0	6	14	0	0	0	9	0	0	14	38	0	0
Heinrich-Waldbröhl-Weg 10	54	S	0	0	3	3	3	12	0	0	0	9	0	0	7	23	0	0
Pastoratsweg 25	54	K	0	0	3	1	3	13	0	0	0	9	0	0	14	18	0	0
Wittlaerer Kirchweg 5	54	S	0	0	4	10	8	22	0	0	0	0	0	0	0	0	0	0
Am Litzgraben	55	S	0	0	3	4	3	11	0	0	6	0	0	0	12	20	0	0
An den Linden 7	55	E	0	2	6	12	6	20	0	0	0	0	0	0	0	0	0	0
Angeraue 3	55	S	0	0	0	0	0	0	0	0	0	0	0	0	29	56	0	0
Bahnhofstraße 6	55	Sonst.	0	0	0	0	0	0	0	0	0	6	0	0	7	27	0	0
Im kleinen Winkel 11	55	K	0	0	4	4	12	46	0	0	0	0	0	0	0	0	0	0
Edmund-Bertrams-Straße 7	56	K	0	0	0	0	0	0	0	0	0	0	0	0	14	30	0	0
			2	5	52	80	110	330	9	2	20	192	0	5	203	503	7	0

Tabelle: Platzangebot in geförderten Tageseinrichtungen nach Trägergruppen - Planung 2017/2018

2017/2018		Sollplätze für									Plätze insgesamt
		Kinder unter 3 Jahren				Kinder von 3 Jahren bis zum Schuleintritt				Schulkind	
Trägergruppen	Anzahl Einrichtungen	Gesamt	Stunden 25	Stunden 35	Stunden 45	Gesamt	Stunden 25	Stunden 35	Stunden 45	Gesamt	
A	0	0	0	0	0	0	0	0	0	0	0
D	0	0	0	0	0	0	0	0	0	0	0
E	7	139	2	23	114	300	3	59	238	0	439
I	1	15	0	0	15	23	0	0	23	0	38
K	6	91	0	17	74	306	1	88	217	0	397
Sonst.	2	42	0	10	32	82	0	21	61	0	124
Zwischensumme	*16*	*287*	*2*	*50*	*235*	*711*	*4*	*168*	*539*	*0*	*998*
S	8	91	2	22	67	415	6	115	294	0	506
Stadtbezirk 5	**24**	**378**	**4**	**72**	**302**	**1126**	**10**	**283**	**833**	**0**	**1504**

Tabelle: Privatgewerbliche Einrichtungen und geförderte Spielgruppen

Adresse	Stadt-bezirk	Stadt-teil	Nicht geförderte Einrichtungen		Geförderte Spielgruppe	Platzzahl		
			insgesamt	davon gewerblich		Plätze "U3"	davon geförderte Spielgruppen	Plätze "Ab 3"
Niederrheinstraße 19	5	52	1	*0*	0	14	0	36
Leuchtenberger Kirchweg 2	5	53	1	*0*	0	0	0	80
						14	0	116

Tabelle: Großtagespflegestellen:

Adresse	Stadtteil	Vorgriff Kita	Betrieblich	Platzzahl
Im Grund 44	52			9
				9

3.6 Stadtbezirk 6

Lichtenbroich, Unterrath, Rath, Mörsenbroich

Tabelle: Planungsdaten Tageseinrichtungen 2016 bis 2018

Sollplätze 2016/2017	Kinder unter 3 Jahren				Kinder von 3 Jahren bis zum Schuleintritt				Schulkinder	Plätze insgesamt
	Gesamt	Stunden 25	35	45	Gesamt	Stunden 25	35	45	Gesamt	
Lichtenbroich	60	0	13	47	197	15	42	140	0	257
Unterrath	174	0	17	157	505	3	76	426	0	679
Rath	187	3	15	169	548	45	147	356	0	735
Mörsenbroich	151	0	34	117	513	17	132	364	0	664
Stadtbezirk 6	**572**	**3**	**79**	**490**	**1.763**	**80**	**397**	**1.286**	**0**	**2.335**
davon ohne KiBiz-Förderung	*0*	*0*	*0*	*0*	*0*	*0*	*0*	*0*	*0*	*0*

Kinder in Einrichtungen 03.2017	Kinder unter 3 Jahren				Kinder von 3 Jahren bis zum Schuleintritt				Schulkinder	Kinder insgesamt
	Gesamt	Stunden 25	35	45	Gesamt	Stunden 25	35	45	Gesamt	
Lichtenbroich	54	6	14	34	191	11	40	140	0	245
Unterrath	174	0	22	152	502	2	75	425	0	676
Rath	183	9	20	154	528	49	100	379	0	711
Mörsenbroich	150	0	24	126	518	10	132	376	0	668
Stadtbezirk 6	**561**	**15**	**80**	**466**	**1.739**	**72**	**347**	**1.320**	**0**	**2.300**

Sollplätze 2017/2018	Kinder unter 3 Jahren				Kinder von 3 Jahren bis zum Schuleintritt				Schulkinder	Plätze insgesamt
	Gesamt	Stunden 25	35	45	Gesamt	Stunden 25	35	45	Gesamt	
Lichtenbroich	60	3	13	44	196	12	55	129	0	256
Unterrath	174	0	19	155	515	12	84	419	0	689
Rath	190	2	21	167	563	46	146	371	0	753
Mörsenbroich	155	0	33	122	541	17	141	383	0	696
Stadtbezirk 6	**579**	**5**	**86**	**488**	**1.815**	**87**	**426**	**1.302**	**0**	**2.394**
davon ohne KiBiz-Förderung	*0*	*0*	*0*	*0*	*0*	*0*	*0*	*0*	*0*	*0*

Plätze insgesamt 2017/2018	Kinder unter 3 Jahren						Kinder von 3 Jahren bis zum Schuleintritt		
	Kinderzahl	Plätze in: Geförderte Tageseinrichtungen	Geförderte Spielgruppen	Anteil Tagespflege	Privatgewerbliche und Sonstige	Versorgungsquote (%)	Erwartete Nachfrage	Platzangebot, einschl. Anteil stadtteilübergreifender Plätze und Privatgewerbl.	Versorgungsquote (%)
Lichtenbroich	139	60	0	22	21	74,1	192	210	109,4
Unterrath	553	174	0	65	0	43,2	588	513	87,2
Rath	622	190	30	68	12	48,2	689	579	84,0
Mörsenbroich	508	155	0	81	0	46,5	584	528	90,4
Stadtbezirk 6	**1822**	**579**	**30**	**236**	**33**	**48,2**	**2.053**	**1.830**	**89,1**

Aktuelle Situation: Die Zahl der Kinder im Alter bis 6 Jahren ist sehr stark gestiegen. Dies ist vor allem auf eine größere Anzahl von Flüchtlingsunterkünften zurückzuführen, die in den Stadtteilen des Stadtbezirks errichtet wurden. Auch das große Neubaugebiet „Reitzensteinkaserne“ in Mörsenbroich hat zu einer Steigerung der Nachfrage nach Betreuungsplätzen geführt. Der Ausbau des Betreuungssystems hält momentan mit der Steigerung der Kinderzahlen nicht Schritt. Zudem musste eine große Tageseinrichtung in Rath geschlossen werden, um den Bau eines erweiterten Ersatzneubaus zu ermöglichen. Um ein bedarfsgerechtes Betreuungsangebot für Kinder bis zum Schuleintritt anzubieten, sind dringend weitere Angebote im Stadtbezirk 6 zu schaffen.

Versorgungsquoten: Im Stadtbezirk 6 ist im Kindergartenjahr 2017/2018 eine U3- Versorgungsquote von rund 48 % erreichbar. Es werden aber auch noch weitere Betreuungsplätze für Kinder ab 3 Jahren benötigt. Die Versorgungsquote erreicht nur einen Wert von 89%.
Auch die Wartelisten der Tageseinrichtungen (Kita-Navigator) bestätigen, dass es noch eine hohe Anzahl unversorgter Kinder im Stadtbezirk gibt.

Tagespflege: Das Tagespflegeangebot des Stadtbezirks ist durchschnittlich, unterdurchschnittlich allerdings in Rath und Unterrath.

Tabelle: Geplante Tageseinrichtungen:[6]

Stadtbezirk	Stadtteil	Adresse	Art	Kindergartenjahr	Platzzahl		Zusätzliche Platzzahl		Verbindung Neubaugebiet
					U3	3 - 6 Jahre	U3	3 - 6 Jahre	
6	63	Kanzlerstraße	Neue Einrichtung	2017/2018	6	34	6	34	
6	64	Münsterstraße 304	Neue Einrichtung	2017/2018	10	20	10	20	
6	61	Wanheimer Straße	Neue Einrichtung	2018/2019	22	48	22	48	
6	63	Westfalenstraße	Neue Einrichtung	2018/2019	20	37	20	37	x
6	62	Lichtenbroicher Weg	Neue Einrichtung	2019/2020	16	34	16	34	
6	63	Neuenhofstraße 1	Ersatzneubau	2019/2020	22	48	22	48	
6	64	Ludwig-Beck-Straße 11	Ersatzneubau	2019/2020	21	56	21	-4	
6	63	Selbecker Straße	Neue Einrichtung	2020/2021	18	42	18	42	x
					135	**319**	**135**	**259**	

Fazit:
Um der aktuell sehr hohen Nachfrage nach Betreuungsplätzen Rechnung zu tragen, befinden sich 8 neue Tageseinrichtungen in der konkreten Planung. Weitere Planungsoptionen zur Errichtung neuer Tageseinrichtungen werden zudem geprüft. Zu einer spürbaren Entspannung der Versorgungslage wird es frühestens im Kindergartenjahr 2018/2019 mit der Inbetriebnahme neuer Kitas kommen.
Nicht geförderte Einrichtungen und Spielgruppen stellen keinen bemerkbaren Anteil am Platzangebot für Kinder unter 3 Jahren.
Abhängig von der weiteren Einwohnerentwicklung ist auch die zu erwartende Nachfrage nach Tagespflegeangeboten im Stadtbezirk, dies gilt insbesondere für die Großtagespflegestellen. Eine Erweiterung wäre insbesondere im Stadtteil Rath wünschenswert.

[6] Zeitangaben zur Platzzahl, Verortung und Fertigstellung der geplanten Kindertageseinrichtungen stellen planerische Aussagen dar und geben somit lediglich eine Orientierung im Hinblick auf die angestrebte Realisierung.

Grafik: Entwicklung der Kinderzahlen

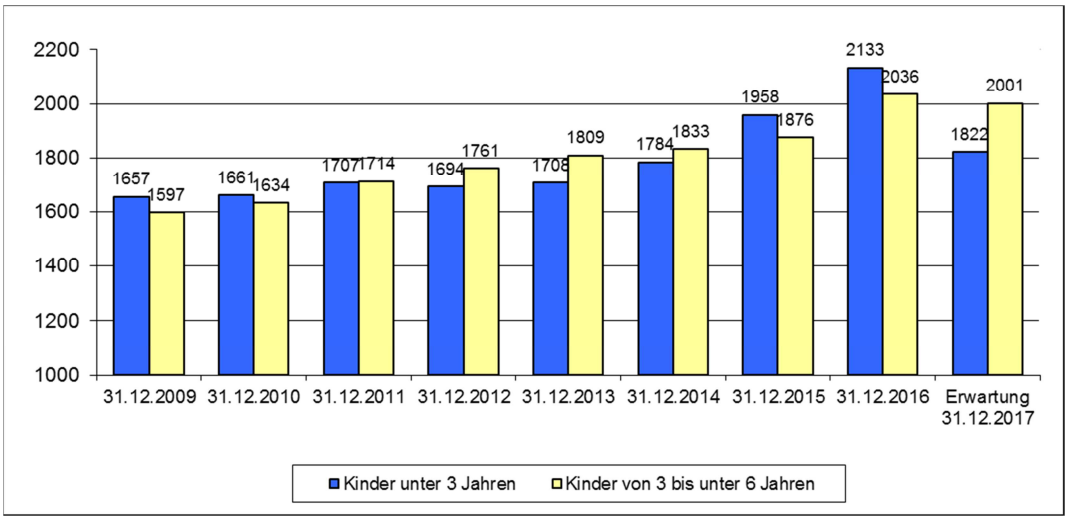

Grafik: Entwicklung der Plätze in geförderten Tageseinrichtungen

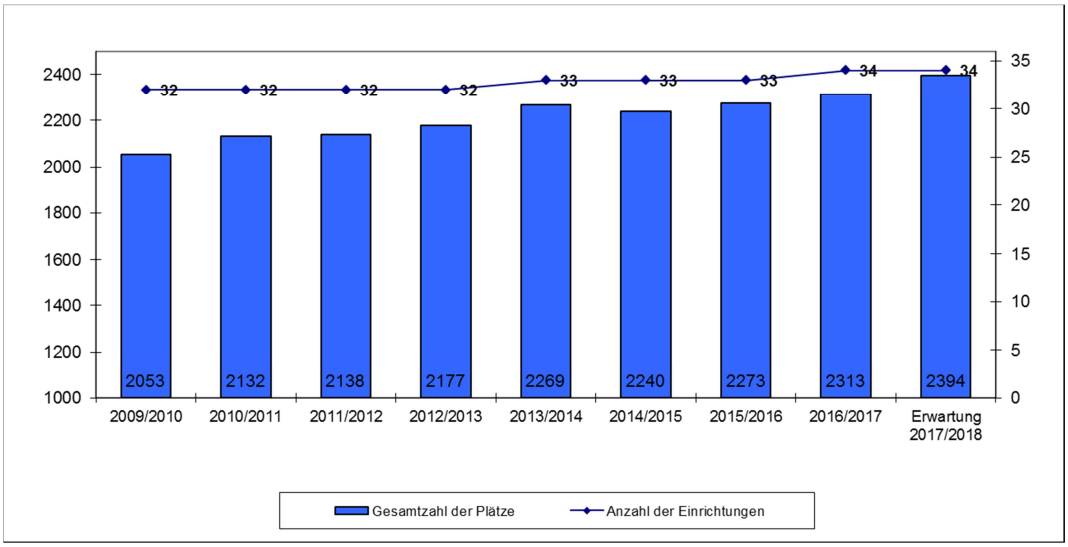

Grafik: Entwicklung der Plätze in geförderten Tageseinrichtungen nach Altersgruppen

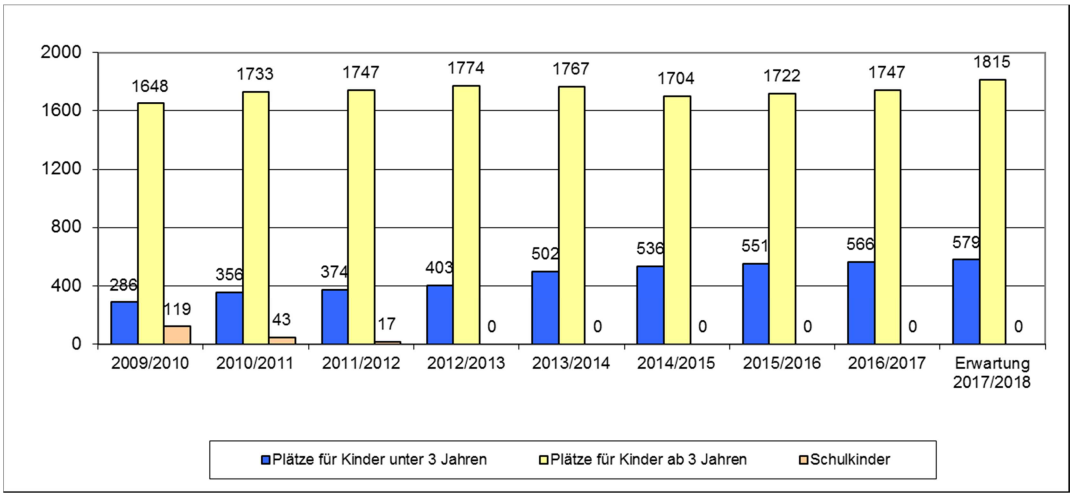

Tabelle: Platzangebot in geförderten Tageseinrichtungen - Planung 2017/2018

Einrichtung	Stadt-teil	Träger-gruppe	Gruppenform 1 (T1)							Gruppenform 2 (T2)				Gruppenform 3(T3)				
			a 25		b 35		c 45		davon	a 25	b 35	c 45	davon	a 25	b 35	c 45	davon	
			Kinder unter 3 Jahren	Kinder ab 3 Jahren	Kinder unter 3 Jahren	Kinder ab 3 Jahren	Kinder unter 3 Jahren	Kinder ab 3 Jahren	Kinder mit Behinde-rung	Kinder unter 3 Jahren			Kinder mit Behinde-rung	Kinder ab 3 Jahren			Kinder mit Behinde-rung	Schul-kinder
Krahnenburgstraße 19	61	E	0	0	4	0	8	26	2	0	1	8	0	0	10	17	3	0
Tiefenbroicher Weg 4	61	K	3	0	2	5	13	36	2	0	0	9	0	4	19	10	0	0
Volkardeyer Weg 5	61	S	0	0	6	14	6	15	0	0	0	0	0	8	7	25	3	0
Ahornallee 7	62	E	0	0	0	4	10	23	4	0	1	8	0	0	1	7	0	0
Am Walbert 10	62	S	0	0	4	4	8	22	2	0	0	0	0	0	5	13	3	0
Auf der Reide 2	62	K	0	0	0	0	4	11	5	0	0	9	0	12	14	56	5	0
Cloppenburger Weg 32	62	S	0	0	4	3	2	11	0	0	0	9	0	0	5	23	0	0
Diezelw eg 30c	62	E	0	0	6	6	6	22	0	0	0	9	0	0	10	20	0	0
Im Schlank 19	62	I	0	0	0	0	0	0	0	0	0	0	0	0	0	18	0	0
Kalkumer Straße 85	62	I	0	0	0	0	6	16	0	0	0	8	0	0	0	9	0	0
Krönerw eg 50	62	A	0	0	2	3	7	25	5	0	0	9	0	0	0	23	5	0
Lemgoer Weg 100	62	D	0	0	0	1	6	14	0	0	0	32	0	0	0	36	0	0
Oldenburger Straße 6	62	K	0	0	2	1	4	14	0	0	0	18	0	0	27	56	1	0
David Straße 17	63	S	0	0	3	2	3	12	0	0	0	8	0	1	6	22	1	0
Dortmunder Straße 90	63	A	0	0	2	3	4	11	0	0	0	9	0	0	8	20	1	0
Dülmener Weg 25a	63	S	0	0	0	0	0	0	0	0	0	15	0	4	11	39	11	0
Herner Straße 10	63	K	0	0	0	2	12	30	0	0	0	18	0	3	22	16	0	0
Kanzlerstraße 8	63	Sonst.	0	0	3	5	7	27	0	0	4	18	0	0	6	15	0	0
Liliencronstraße 63	63	I	0	0	0	0	6	15	0	0	0	18	0	0	0	16	0	0
Lünener Straße 1	63	S	0	0	0	0	0	0	0	0	0	8	0	18	18	32	5	0
Oberrather Straße 33	63	E	2	0	6	6	6	22	0	0	0	9	0	0	10	20	0	0
Rather Markt 2a	63	K	0	0	0	0	6	13	1	0	0	9	0	0	14	19	0	0
Sankt- Franziskus- Straße 157	63	S	0	1	3	1	3	10	2	0	0	8	0	0	8	18	5	0
Sankt- Franziskus- Straße 175	63	S	0	0	0	0	0	0	0	0	0	0	0	0	5	14	2	0
Wilhelm- Unger-Straße 5	63	I	0	0	0	0	0	0	0	0	0	0	0	19	19	0	0	0
Erw in-Rommel-Straße 17	64	S	0	1	2	3	4	11	0	0	0	9	0	7	18	27	3	0
Eugen-Richter-Straße 10	64	E	0	0	9	6	9	38	2	0	0	0	0	0	0	0	0	0
Ludw ig-Beck-Straße 11	64	D	0	0	0	0	0	0	0	0	0	0	0	0	6	60	0	0
Mörsenbroicher Weg 8	64	K	0	2	5	3	7	25	0	0	0	18	0	5	21	16	0	0
Münsterstraße 304	64	A	0	0	0	0	0	0	0	0	3	7	0	0	5	15	0	0
Münsterstraße 398	64	I	0	0	4	6	8	26	0	0	0	21	0	0	0	8	0	0
Zur alten Kaserne 8 (Holunderbusch)	64	D	0	1	6	4	12	37	0	0	0	19	0	0	12	39	0	0
Sankt- Franziskus- Str 5	64	K	0	0	0	0	0	0	0	0	0	0	0	0	25	0	0	0
Scheffelstraße 26	64	S	0	0	4	4	8	22	2	0	0	0	0	0	22	37	8	0
Zaunkönigw eg 1	64	S	0	0	0	0	0	0	0	0	0	0	0	1	6	22	2	0
			5	5	77	86	175	534	27	0	9	313	0	82	340	768	58	0

Tabelle: Platzangebot in geförderten Tageseinrichtungen nach Trägergruppen - Planung 2017/2018

2017/2018		Sollplätze für									
		Kinder unter 3 Jahren				Kinder von 3 Jahren bis zum Schuleintritt				Schulkinder	
			Stunden				Stunden				
Trägergruppen	Anzahl Einrichtungen	Gesamt	25	35	45	Gesamt	25	35	45	Gesamt	Plätze insgesamt
A	3	43	0	7	36	113	0	19	94	0	156
D	3	75	0	6	69	210	1	23	186	0	285
E	5	102	2	27	73	248	0	53	195	0	350
I	5	71	0	4	67	152	19	25	108	0	223
K	7	139	3	9	127	481	26	153	302	0	620
Sonst.	1	32	0	7	25	53	0	11	42	0	85
Zwischensumme	*24*	*462*	*5*	*60*	*397*	*1257*	*46*	*284*	*927*	*0*	*1719*
S	10	117	0	26	91	558	41	142	375	0	675
Stadtbezirk 6	**34**	**579**	**5**	**86**	**488**	**1815**	**87**	**426**	**1302**	**0**	**2394**

Tabelle: Privatgewerbliche Einrichtungen und geförderte Spielgruppen

Adresse	Stadt-bezirk	Stadt-teil	Nicht geförderte Einrichtungen		Geförderte Spielgruppe	Platzzahl		
			insgesamt	davon gewerblich		Plätze "U3"	davon geförderte Spielgruppen	Plätze "Ab 3"
Franz-Rennefeld-Weg 2	6	61	1	*1*	0	21	0	0
Rather Kreuzweg	6	63	0	*0*	1	10	10	0
Fritz von Wille Straße 1	6	63	1	*1*	0	12	0	0
St. Franziskusstraße 5	6	64	1	*1*	0	0	0	0
						43	10	0
Erweiterung geplant	6	63	1	*0*	1	20	20	0

Tabelle: Großtagespflegestellen:

Adresse	Stadtteil	Vorgriff Kita	Betrieblich	Platzzahl
Mintarder Weg 38	62			9
Mintarder Weg 40	62			9
Unterratherstraße 163	62			9
Unterratherstraße 19	62			9
Münsterstraße 479	64	x		9
Münsterstraße 479	64	x		9
				54

3.7 Stadtbezirk 7

Gerresheim, Grafenberg, Ludenberg, Hubbelrath, Knittkuhl

Tabelle: Planungsdaten Tageseinrichtungen 2016 bis 2018

Sollplätze 2016/2017	Kinder unter 3 Jahren				Kinder von 3 Jahren bis zum Schuleintritt				Schulkinder	
		Stunden				Stunden				
	Gesamt	25	35	45	Gesamt	25	35	45	Gesamt	Plätze insgesamt
Gerresheim	284	5	37	242	950	16	188	746	0	1234
Grafenberg	15	0	2	13	93	11	50	32	0	108
Ludenberg	76	0	13	63	147	2	23	122	0	223
Hubbelrath/Knittkuhl	30	0	3	27	130	0	31	99	0	160
Stadtbezirk 7	**405**	**5**	**55**	**345**	**1.320**	**29**	**292**	**999**	**0**	**1.725**

Kinder in Einrichtungen 03.2017	Kinder unter 3 Jahren				Kinder von 3 Jahren bis zum Schuleintritt				Schulkinder	
		Stunden				Stunden				
	Gesamt	25	35	45	Gesamt	25	35	45	Gesamt	Kinder insgesamt
Gerresheim	255	5	32	218	948	7	176	765	0	1203
Grafenberg	15	0	2	13	92	6	53	33	0	107
Ludenberg	76	0	9	67	148	2	20	126	0	224
Hubbelrath/Knittkuhl	25	1	5	19	116	1	41	74	0	141
Stadtbezirk 7	**371**	6	48	317	**1.304**	**16**	**290**	**998**	**0**	**1.675**

Sollplätze 2017/2018	Kinder unter 3 Jahren				Kinder von 3 Jahren bis zum Schuleintritt				Schulkinder	
		Stunden				Stunden				
	Gesamt	25	35	45	Gesamt	25	35	45	Gesamt	Plätze insgesamt
Gerresheim	291	5	46	240	960	15	187	758	0	1251
Grafenberg	27	0	14	13	118	11	64	43	0	145
Ludenberg	75	0	13	62	155	2	25	128	0	230
Hubbelrath/Knittkuhl	24	0	0	24	141	0	48	93	0	165
Stadtbezirk 7	**417**	5	73	339	**1.374**	**28**	**324**	**1.022**	**0**	**1.791**

Plätze insgesamt 2017/2018	Kinder unter 3 Jahren						Kinder von 3 Jahren bis zum Schuleintritt		
		Plätze in							
	Kinder-zahl	Ge-förderte Tagesein-richtungen	Ge-förderte Spiel-gruppen	Anteil Tages-pflege	Privat-gewerbliche und Sonstige	Ver-sorgungs-quote (%)	Er-wartete Nach-frage	Platzangebot, einschl. Anteil stadtteilüber-greifender Plätze und Privatgewerbl.	Versorgungs-quote (%)
Gerresheim	730	291	10	105	0	55,6	828	910	109,9
Grafenberg	172	27	10	32	0	40,3	168	130	77,4
Ludenberg	225	75	0	54	8	60,9	297	177	59,6
Hubbelrath/Knittkuhl	82	24	0	17	0	50,5	102	150	147,1
Stadtbezirk 7	**1.209**	**417**	**20**	**208**	**8**	**54,1**	**1.395**	**1.367**	**98,0**

Aktuelle Situation: Rechnerisch besteht im Stadtbezirk 7 nahezu ein bedarfsgerechtes Betreuungsangebot. Es werden nur wenige ergänzende, zusätzliche Betreuungsplätze benötigt. Allerdings ist zu beachten, dass aus dem benachbarten Stadtbezirk 2 häufig Kinder auch Einrichtungen in Gerresheim nutzen. Ein großes Neubaugebiet im Gerresheimer Süden wird zu einer zusätzlichen Nachfrage nach Betreuungsplätzen führen. Hier werden entsprechend auch noch neue Einrichtungen geplant.

Versorgungsquoten: Im Stadtbezirk 7 ist im Kindergartenjahr 2017/2018 eine sehr gute U3- Versorgungsquote von rund 54 % erreichbar, die Bedarfsdeckungsquote bei den Kinder von 3 Jahren bis zum Schuleintritt ist mit 98% ebenfalls gut. Zusätzliche Betreuungsangebote werden noch zur Versorgung der neu zugezogenen Kinder in Flüchtlingsunterkünften benötigt.

Tagespflege: Der Stadtbezirk 7 verfügt über ein leicht überdurchschnittlich hohes Angebot an Tagespflegeplätzen.

Tabelle: Geplante Tageseinrichtungen: [7]

Stadt-bezirk	Stadt-teil	Adresse	Art	Kinder-gartenjahr	Platzzahl		Zusätzliche Platzzahl		Verbindung Neubaugebiet
					U3	3 - 6 Jahre	U3	3 - 6 Jahre	
7	71	Dreherstraße 202	Ersatzneubau	2018/2019	21	56	12	28	
7	71	Torfbruchstraße	Ersatzneubau	2020/2021	22	48	22	48	
7	71	Gerresheim Süd	Neue Einrichtung	2021/2022	26	54	26	54	x
7	71	Gerresheim Süd	Neue Einrichtung	2021/2022	16	34	16	34	x
					85	**192**	**76**	**164**	

Fazit:
Die derzeit in Planung befindlichen Tageseinrichtungen sollten ausreichen, um dauerhaft alle Kinder des Stadtbezirks einschließlich des geplanten Neubaugebietes Gerresheim Süd mit einem Betreuungsplatz zu versorgen.

Nicht geförderte Einrichtungen und Spielgruppen stellen keinen bemerkbaren Anteil am Platzangebot für Kinder unter 3 Jahren. Allerdings werden in einer nicht geförderten Einrichtung für Kinder ab 3 Jahren rund 150 Betreuungsplätze angeboten. Diese Plätze werden stadtteilübergreifend genutzt und so auch in der Planung berücksichtigt.

Die Schaffung weiterer Tagespflegeangebote könnte insbesondere im Zuge des Zuzugs von Kindern in das Neubaugebiet zusätzlich sinnvoll sein.

[7] Zeitangaben zur Platzzahl, Verortung und Fertigstellung der geplanten Kindertageseinrichtungen stellen planerische Aussagen dar und geben somit lediglich eine Orientierung im Hinblick auf die angestrebte Realisierung.

Grafik: Entwicklung der Kinderzahlen

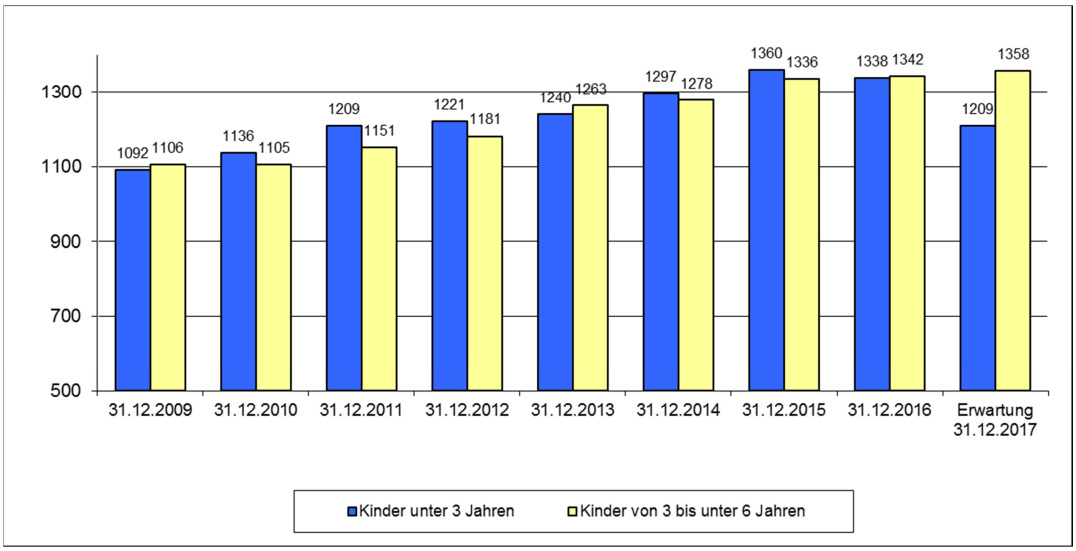

Grafik: Entwicklung der Plätze in geförderten Tageseinrichtungen

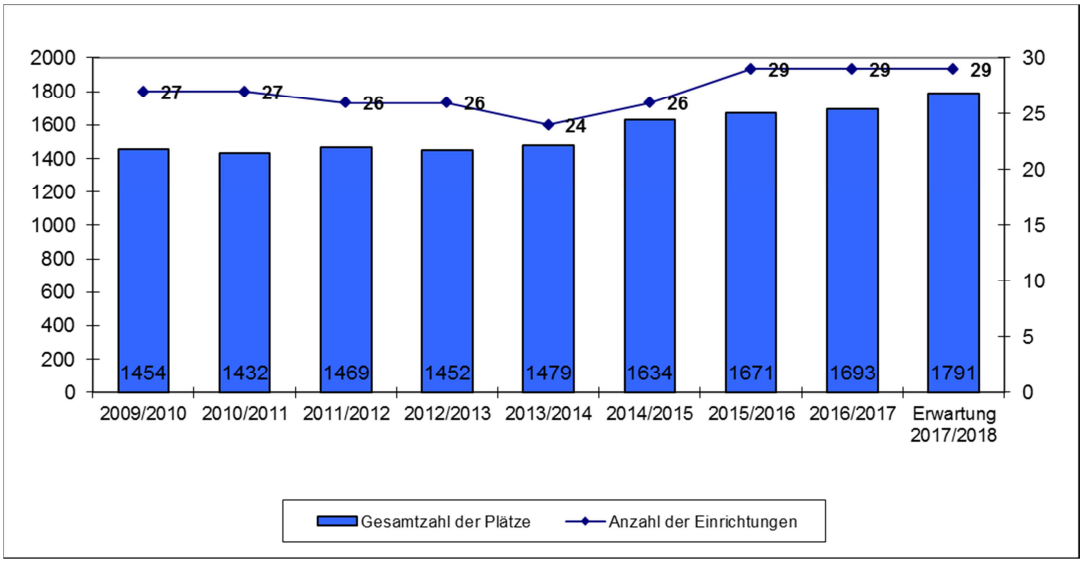

Grafik: Entwicklung der Plätze in geförderten Tageseinrichtungen nach Altersgruppen

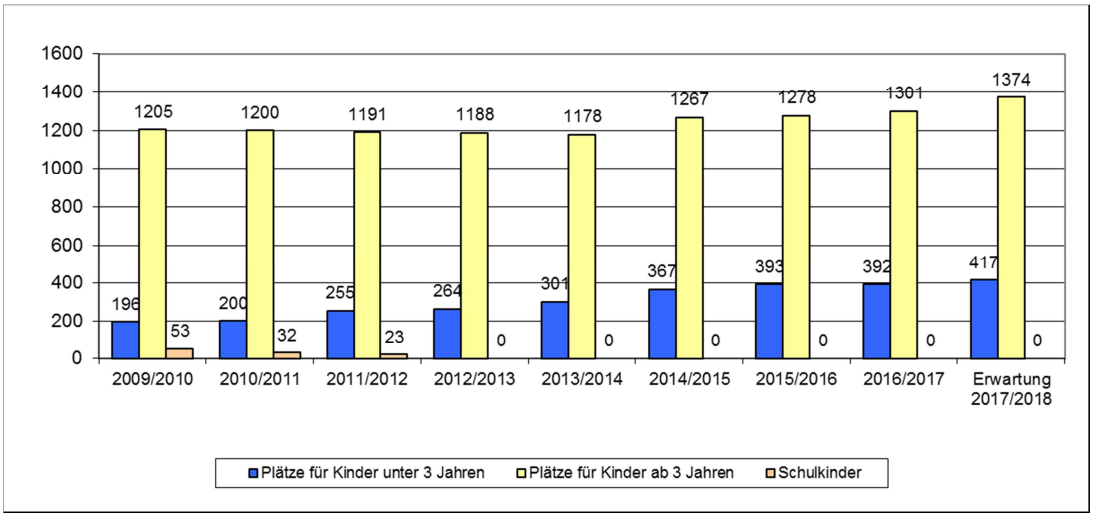

Tabelle: Platzangebot in geförderten Tageseinrichtungen - Planung 2017/2018

Einrichtung	Stadt-teil	Träger-gruppe	Gruppenform 1 (T1)							Gruppenform 2 (T2)				Gruppenform 3(T3)				
			a 25		b 35		c 45		davon Kinder mit Behinde-rung	a 25	b 35	c 45	davon Kinder mit Behinde-rung	a 25	b 35	c 45	davon Kinder mit Behind e-rung	Schul-kinder
			Kinder unter 3 Jahren	Kinder ab 3 Jahren	Kinder unter 3 Jahren	Kinder ab 3 Jahren	Kinder unter 3 Jahren	Kinder ab 3 Jahren		Kinder unter 3 Jahren				Kinder ab 3 Jahren				
Aloys-Odenthal-Platz 1	71	S	0	0	0	0	0	0	0	0	0	0	0	0	10	29	1	0
Am Eulenthal 5	71	K	0	1	2	6	10	22	0	0	0	9	0	2	2	25	0	0
Diepenstraße 15	71	I	0	0	0	0	0	0	0	0	0	0	0	0	32	40	0	0
Diepenstraße 28	71	S	0	0	0	0	0	0	0	0	0	0	0	0	0	30	10	0
Dreherstraße 210c	71	E	1	0	6	5	6	23	0	0	2	17	0	0	7	21	0	0
Dreherstraße 202	71	K	0	0	0	0	0	0	0	0	0	9	0	0	5	23	0	0
Gerricusstraße 14	71	K	0	1	6	3	6	24	1	0	0	9	0	0	6	22	0	0
Glashüttenstraße 38	71	I	0	0	0	0	0	0	0	0	0	8	0	0	0	9	1	0
Gustav-Kneist-Weg 4	71	S	0	0	3	2	3	12	0	0	0	9	0	6	34	35	1	0
Hagener Straße 60	71	I	0	0	0	0	4	13	4	0	0	0	0	0	0	34	10	0
Hallesche Straße 47	71	D	0	0	4	3	8	27	0	0	0	24	0	0	0	27	0	0
Heinrich-Könn-Straße 36a	71	D	0	0	4	10	8	18	0	0	0	18	0	0	0	16	1	0
Heinrich-Könn-Straße 121	71	D	0	0	2	0	10	30	0	0	0	11	0	3	16	46	1	0
Katharinenstraße 28	71	S	0	0	3	2	3	12	0	0	0	9	0	0	11	17	2	0
Marie-Curie-Straße 9	71	S	2	0	0	3	4	11	0	0	0	9	0	2	7	19	2	0
Märkische Straße 16	71	I	0	0	0	0	0	0	0	0	0	18	0	0	0	30	0	0
Apostelplatz 1	71	E	2	0	6	6	6	22	0	0	0	9	0	0	8	20	0	0
Vereinsstraße 10	71	E	0	0	8	4	4	22	2	0	0	9	0	0	5	25	0	0
Irmgardstraße 12	72	K	0	0	0	0	0	0	0	0	0	0	0	5	20	0	0	0
Sulzbachstraße 6	72	S	0	1	8	17	4	11	0	0	6	9	0	5	27	32	2	0
Bergische Landstraße 2	73	I	0	0	0	0	4	17	0	0	0	17	1	0	0	17	0	0
Bismarckweg 3	73	K	0	0	3	9	3	7	0	0	0	9	0	0	0	30	0	0
Hülsmeyerstraße 28	73	S	0	0	2	3	4	11	0	0	0	9	0	2	4	23	1	0
Am Wildpark 59	73	I	0	0	3	7	3	9	0	0	5	13	0	0	2	14	0	0
Am Mergelsberg 3a	74	E	0	0	0	0	0	0	0	0	0	9	0	0	12	36	0	0
Am Neuenhof 3a	74	K	0	0	0	0	6	14	0	0	0	9	0	0	25	30	0	0
An der Linde 2	74	I	0	0	0	0	0	0	0	0	0	0	0	0	11	13	0	0
			5	3	60	80	96	305	7	0	13	243	1	25	244	663	32	0

Tabelle: Platzangebot in geförderten Tageseinrichtungen nach Trägergruppen - Planung 2017/2018

2017/2018		Sollplätze für									Plätze insgesamt
		Kinder unter 3 Jahren				Kinder von 3 Jahren bis zum Schuleintritt				Schulkinder	
			Stunden				Stunden				
Trägergruppen	Anzahl Einrichtungen	Gesamt	25	35	45	Gesamt	25	35	45	Gesamt	
A	0	0	0	0	0	0	0	0	0	0	0
D	3	89	0	10	79	196	3	29	164	0	285
E	4	85	3	22	60	216	0	47	169	0	301
I	7	75	0	8	67	248	0	52	196	0	323
K	6	81	0	11	70	282	9	76	197	0	363
Sonst.	0	0	0	0	0	0	0	0	0	0	0
Zwischensumme	*20*	*330*	*3*	*51*	*276*	*942*	*12*	*204*	*726*	*0*	*1272*
S	7	87	2	22	63	378	16	120	242	0	465
Stadtbezirk 7	**27**	**417**	**5**	**73**	**339**	**1320**	**28**	**324**	**968**	**0**	**1737**

Tabelle: Privatgewerbliche Einrichtungen und geförderte Spielgruppen

Adresse	Stadt-bezirk	Stadt-teil	Nicht geförderte Einrichtungen		Geförderte Spielgruppe	Platzzahl		
			insgesamt	davon gewerblich		Plätze "U3"	davon geförderte Spielgruppen	Plätze "Ab 3"
Vereinstraße 10	7	71	0	*0*	1	10	10	0
Graf Recke Straße 220	7	72	1	*0*	0	0	0	125
Irmgardstraße 12	7	72	0	*0*	1	10	10	0
Ludenberger Straße 34	7	73	1	*1*	0	8	0	0
						28	20	125

Tabelle Großtagespflegestellen:

Adresse	Stadtteil	Vorgriff Kita	Betrieblich	Platzzahl
Am Wallgraben 1	71			9
Hagener Straße 62	71			9
Heidewinkel 7a	71		x	9
Heyesstraße 134	71			9
Geibelstraße 71	72			9
Ludenberger Straße 15	72			9
Rennbahnstraße 20	73			9
				63

3.8 Stadtbezirk 8

Lierenfeld, Eller, Vennhausen, Unterbach

Tabelle: Planungsdaten Tageseinrichtungen 2016 bis 2018

Sollplätze 2016/2017	Kinder unter 3 Jahren				Kinder von 3 Jahren bis zum Schuleintritt				Schulkinder	Plätze insgesamt
	Gesamt	Stunden 25	35	45	Gesamt	Stunden 25	35	45	Gesamt	
Lierenfeld	98	0	20	78	361	36	67	258	15	474
Eller	195	1	36	158	900	38	259	603	40	1.135
Vennhausen	87	3	21	63	302	9	66	227	0	389
Unterbach	43	0	4	39	168	7	39	122	0	211
Stadtbezirk 8	**423**	**4**	**81**	**338**	**1.731**	**90**	**431**	**1.210**	**55**	**2.209**

Kinder in Einrichtungen 03.2017	Kinder unter 3 Jahren				Kinder von 3 Jahren bis zum Schuleintritt				Schulkinder	Kinder insgesamt
	Gesamt	Stunden 25	35	45	Gesamt	Stunden 25	35	45	Gesamt	
Lierenfeld	77	0	11	66	313	36	53	224	7	397
Eller	193	3	28	162	883	24	248	611	30	1.106
Vennhausen	84	4	16	64	289	16	50	223	0	373
Unterbach	43	0	1	42	166	7	31	128	0	209
Stadtbezirk 8	**397**	**7**	**56**	**334**	**1.651**	**83**	**382**	**1.186**	**37**	**2.085**

Sollplätze 2017/2018	Kinder unter 3 Jahren				Kinder von 3 Jahren bis zum Schuleintritt				Schulkinder	Plätze insgesamt
	Gesamt	Stunden 25	35	45	Gesamt	Stunden 25	35	45	Gesamt	
Lierenfeld	100	0	21	79	360	31	69	260	5	465
Eller	205	1	46	158	912	33	253	626	33	1.150
Vennhausen	84	3	21	60	303	9	66	228	0	387
Unterbach	45	0	6	39	168	7	39	122	0	213
Stadtbezirk 8	**434**	**4**	**94**	**336**	**1.743**	**80**	**427**	**1.236**	**38**	**2.215**

Plätze insgesamt 2017/2018	Kinder unter 3 Jahren						Kinder von 3 Jahren bis zum Schuleintritt		
	Kinder-zahl	Plätze in Ge-förderte Tagesein-richtungen	Ge-förderte Spiel-gruppen	Anteil Tages-pflege	Privat-gewerbliche und Sonstige	Ver-sorgungs-quote (%)	Er-wartete Nach-frage	Platzangebot, einschl. Anteil stadtteilüber-greifender Plätze und Privatgewerbl.	Versorgungs-quote (%)
Lierenfeld	291	100	10	22	0	45,4	290	383	132,1
Eller	900	205	10	102	0	35,2	915	978	106,9
Vennhausen	233	84	0	33	0	50,2	295	302	102,4
Unterbach	192	45	0	44	0	46,4	221	185	83,7
Stadtbezirk 8	**1.616**	**434**	**20**	**201**	**0**	**40,5**	**1.721**	**1.848**	**107,4**

Aktuelle Situation: Um ein bedarfsgerechtes Betreuungsangebot für Kinder bis zum Schuleintritt anzubieten, sind derzeit weitere Angebote im Stadtbezirk 8 zu schaffen. Bedarf besteht noch für Kinder unter 3 Jahren
Das Angebot in den Stadtteilen zudem ist strukturell so anzupassen, dass vorhandene Plätze für Kinder ab 3 Jahren künftig für jüngere Kinder genutzt werden können. In diesem Zusammenhang ist auch die Schließung der Einrichtung Hasseler Richtweg zu sehen. Hier wurden ausschließlich Schulkinder und Kinder ab 3 Jahren in sehr begrenzten Betreuungszeiten angeboten.
Die aktuellen Kinderzahlen liegen heute bereits deutlich über den prognostizierten Werten. Hinweise auf eine weitere Steigerung der Kinderzahlen liegen derzeit nicht vor.
Versorgungsquoten: Im Stadtbezirk 8 ist im Kindergartenjahr 2017/2018 eine bedarfsgerechte Bedarfsdeckungsquote der Kinder von 3 Jahren bis zum Schuleintritt von über 100% erreichbar. Die erwartete Versorgungsquote für Kinder unter 3 Jahren ist mit rund 41 % dagegen noch unterdurchschnittlich. Auch die Wartelisten der Tageseinrichtungen (Kita-Navigator) bestätigen, dass es noch eine hohe Anzahl unversorgter Kinder unter 3 Jahren im Stadtbezirk gibt – und zwar in den Stadtteilen Eller und Lierenfeld.
Tagespflege: Der Stadtbezirk 8 verfügt über ein unterdurchschnittliches Angebot an Tagespflegeplätzen. Hier ist eine Ausweitung wünschenswert.

Tabelle: Geplante Tageseinrichtungen:[8]

Stadt-bezirk	Stadt-teil	Adresse	Art	Kinder-gartenjahr	Platzzahl		Zusätzliche Platzzahl		Verbindung Neubaugebiet
					U3	3 - 6 Jahre	U3	3 - 6 Jahre	
8	81	Königsberger Straße	Neue Einrichtung	2018/2019	21	44	21	44	
8	82	Am Schabernak/ Bingener Weg	Ersatzneubau	2019/2020	21	59	12	3	
8	82	Grüner Weg	Neue Einrichtung	2017/2018	10	20	10	20	
8	84	Nördlich Gerresheimer Landstraße	Neue Einrichtung	2019/2020	26	54	26	54	
					78	**177**	**69**	**121**	

Fazit:
Nach Inbetriebnahme der heute geplanten neuen Einrichtungen werden insgesamt genügend Plätze im Stadtbezirk angeboten. Durch zusätzliche Tagespflegeplätze oder Veränderungen in bestehenden Kitas muss der Anteil der Angebote für Kinder unter 3 Jahren erhöht werden.
Nicht geförderte Einrichtungen und Spielgruppen stellen keinen bemerkbaren Anteil am Platzangebot für Kinder unter 3 Jahren.

[8] Zeitangaben zur Platzzahl, Verortung und Fertigstellung der geplanten Kindertageseinrichtungen stellen planerische Aussagen dar und geben somit lediglich eine Orientierung im Hinblick auf die angestrebte Realisierung.

Grafik: Entwicklung der Kinderzahlen

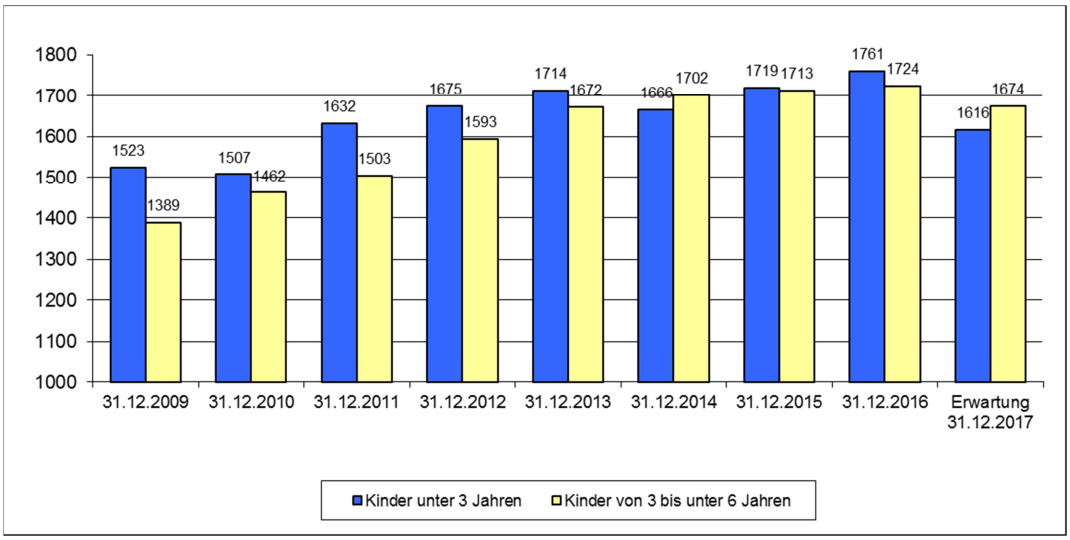

Grafik: Entwicklung der Plätze in geförderten Tageseinrichtungen

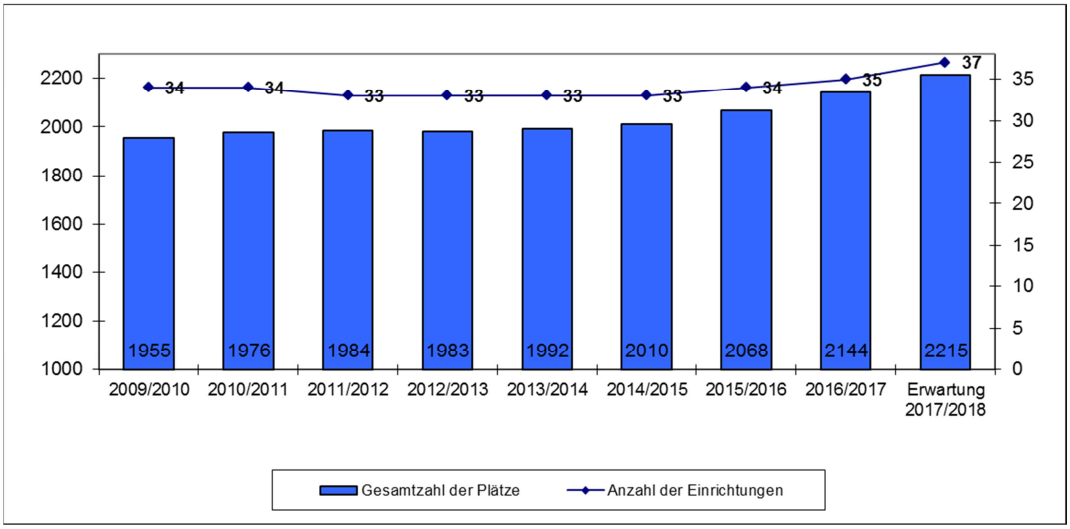

Grafik: Entwicklung der Plätze in geförderten Tageseinrichtungen nach Altersgruppen

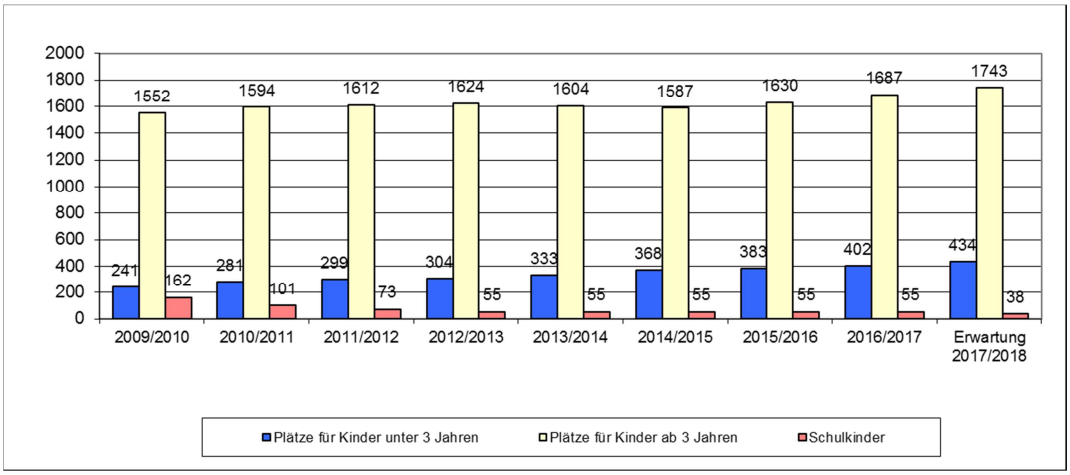

Tabelle: Platzangebot in geförderten Tageseinrichtungen - Planung 2017/2018

Einrichtung	Stadt-teil	Träger-gruppe	Gruppenform 1 (T1)							Gruppenform 2 (T2)				Gruppenform 3(T3)				
			a 25		b 35		c 45		davon	a 25	b 35	c 45	davon	a 25	b 35	c 45	davon	
			Kinder unter 3 Jahren	Kinder ab 3 Jahren	Kinder unter 3 Jahren	Kinder ab 3 Jahren	Kinder unter 3 Jahren	Kinder ab 3 Jahren	Kinder mit Behinde-rung	Kinder unter 3 Jahren			Kinder mit Behinde-rung	Kinder ab 3 Jahren			Kinder mit Behinde-rung	Schul-kinder
Am Hackenbruch 29	81	S	0	0	4	4	8	24	0	0	0	0	0	16	13	12	6	0
Am Stufstock 6a	81	K	0	0	3	3	3	11	0	0	0	0	0	0	4	18	0	0
Am Turnisch 5	81	I	0	0	0	0	4	11	5	0	0	9	0	0	0	39	10	0
Gather Weg 111	81	E	0	0	3	3	3	12	0	0	0	9	0	0	9	21	0	0
Königsberger Straße	81	A	0	0	3	3	8	21	5	0	1	9	0	0	3	17	0	0
Kuthsweg	81	I	0	0	4	9	8	21	0	0	1	11	0	0	1	16	5	0
Posener Straße 128	81	S	0	0	0	0	0	0	0	0	0	0	0	15	0	0	0	5
Ronsdorfer Straße 138	81	A	0	0	2	8	7	23	0	0	0	0	0	0	9	14	1	0
Alt Eller 31a	82	K	0	1	4	4	8	24	0	0	0	18	0	0	5	33	0	0
Am Hackenbruch 86	82	E	0	0	6	4	6	26	0	0	0	18	0	3	27	33	0	0
Am Pflanzkamp 28a	82	S	0	0	6	4	4	26	0	0	0	0	0	2	8	11	1	0
Annweiler Straße 15	82	S	0	0	0	0	0	0	0	0	0	8	0	5	31	33	2	0
Bingener Weg 5	82	E	0	0	0	0	0	0	0	0	1	8	0	5	21	30	0	0
Büllenkothenweg 51	82	S	0	0	0	0	0	0	0	0	0	9	0	0	6	42	1	0
Fuldaer Straße 33a	82	S	0	1	3	2	3	12	0	0	0	6	0	6	21	29	2	0
Grüner Weg	82	I	0	0	3	2	3	13	0	0	3	8	0	0	0	0	0	0
Hasseler Richtweg 76d	82	S	0	0	0	0	0	0	0	0	0	0	0	0	10	0	0	8
In der Elb 2a	82	K	0	1	3	2	3	12	0	0	0	0	0	0	3	17	0	0
Leuthenstraße 48	82	A	0	0	3	5	3	11	0	0	0	0	0	0	11	31	0	0
Offenbacher Weg 43	82	S	0	1	3	2	3	12	0	0	0	6	0	5	22	30	1	0
Offenbacher Weg 53	82	K	0	0	0	0	4	11	5	0	0	0	0	0	5	10	5	0
Otto-Pankok-Straße 29	82	K	0	0	2	3	3	12	0	0	0	0	0	0	0	0	0	25
Richardstraße 8	82	S	0	0	0	0	0	0	0	0	0	9	0	2	30	41	2	0
Schlossallee 12c	82	A	0	0	0	0	0	0	0	0	2	18	0	0	0	22	0	0
Schloßallee 8a	82	E	0	1	3	2	3	12	0	0	0	0	0	0	10	32	1	0
Von-Krüger-Straße 18	82	A	1	0	4	6	7	23	0	0	0	0	0	0	7	30	5	0
Chemnitzer Straße 43	83	S	3	3	3	12	0	0	0	0	0	9	0	0	3	44	1	0
Gothaer Weg 59	83	S	0	0	0	0	0	0	0	0	0	0	0	0	0	30	10	0
Pastor-Finke Weg 5	83	K	0	1	6	12	6	19	0	0	0	0	0	0	0	0	0	0
Pirolstraße 26	83	S	0	0	3	2	3	12	0	0	0	6	0	5	22	30	1	0
Striegauer Weg 11	83	E	0	0	3	2	3	12	0	0	0	9	0	0	9	21	1	0
Tannenhofweg	83	I	0	0	6	4	6	24	0	0	0	18	0	0	0	16	0	0
Brorsstraße 5a	84	I	0	0	0	0	0	0	0	0	0	0	0	0	0	22	1	0
Brorsstraße 7	84	E	0	0	0	0	6	14	0	0	0	9	0	0	8	22	0	0
Gerresheimer Landstraße 110	84	Sonst.	0	0	0	0	0	0	0	0	2	20	0	0	0	0	0	0
Gerresheimer Landstraße 91	84	S	0	0	0	0	0	0	0	0	0	0	0	7	27	32	1	0
Wittenbruchplatz 10	84	K	0	0	4	4	4	32	0	0	0	0	0	0	0	0	0	0
			4	9	84	102	119	430	15	0	10	217	0	71	325	778	57	38

Tabelle: Platzangebot in geförderten Tageseinrichtungen nach Trägergruppen - Planung 2017/2018

2017/2018		Sollplätze für									
		Kinder unter 3 Jahren				Kinder von 3 Jahren bis zum Schuleintritt				Schulkind	Plätze insgesamt
Trägergruppen	Anzahl Einrichtungen	Gesamt	Stunden			Gesamt	Stunden			Gesamt	
			25	35	45		25	35	45		
A	5	68	1	15	52	244	0	52	192	0	312
D	0	0	0	0	0	0	0	0	0	0	0
E	6	90	0	16	74	339	9	95	235	0	429
I	5	84	0	17	67	178	0	16	162	0	262
K	7	71	0	22	49	247	3	45	199	25	343
Sonst.	1	22	0	2	20	0	0	0	0	0	22
Zwischensumme	*24*	*335*	*1*	*72*	*262*	*1008*	*12*	*208*	*788*	*25*	*1368*
S	13	99	3	22	74	707	68	219	420	13	819
Stadtbezirk 8	**37**	**434**	**4**	**94**	**336**	**1715**	**80**	**427**	**1208**	**38**	**2187**

Tabelle: Privatgewerbliche Einrichtungen und geförderte Spielgruppen

Adresse	Stadt-bezirk	Stadt-teil	Nicht geförderte Einrichtungen		Geförderte Spielgruppe	Platzzahl		
			insgesamt	davon gewerblich		Plätze "U3"	davon geförderte Spielgruppen	Plätze "Ab 3"
Posener Straße 60	8	81	1	*0*	1	10	10	0
Schlossallee 12c	8	82	1	*0*	1	10	10	0
						20	20	0

Tabelle: Großtagespflegestellen:

Adresse	Stadtteil	Vorgriff Kita	Betrieblich	Platzzahl
Kempkensweg 76	81			9
Gumbertstraße 169	82			9
Jägerstraße 13	82			9
Gothaer Weg 59	83			9
Gothaer Weg 59	83			9
Breidenplatz 2	84	x		9
				54

3.9 Stadtbezirk 9

Wersten, Himmelgeist, Holthausen, Reisholz, Benrath, Urdenbach, Itter, Hassels

Tabelle: Planungsdaten Tageseinrichtungen 2016 bis 2018

Sollplätze 2016/2017	Kinder unter 3 Jahren				Kinder von 3 Jahren bis zum Schuleintritt				Schulkinder	Plätze insgesamt
	Gesamt	Stunden 25	35	45	Gesamt	Stunden 25	35	45	Gesamt	
Wersten	228	9	33	186	870	25	198	647	0	1098
Himmelgeist	24	0	8	16	105	0	26	79	0	129
Holthausen	163	1	5	157	488	25	95	368	0	651
Reisholz	6	0	0	6	145	5	45	95	0	151
Benrath	131	6	40	85	424	5	115	304	0	555
Urdenbach	114	2	21	91	339	2	78	259	0	453
Itter	0	0	0	0	22	0	0	22	0	22
Hassels	157	4	27	126	528	27	146	355	0	685
Stadtbezirk 9	**823**	**22**	**134**	**667**	**2.921**	**89**	**703**	**2.129**	**0**	**3.744**

Kinder in Einrichtungen 03.2017	Kinder unter 3 Jahren				Kinder von 3 Jahren bis zum Schuleintritt				Schulkinder	Kinder insgesamt
	Gesamt	Stunden 25	35	45	Gesamt	Stunden 25	35	45	Gesamt	
Wersten	217	17	32	168	800	24	159	617	0	1017
Himmelgeist	18	0	7	11	113	0	29	84	0	131
Holthausen	148	0	5	143	475	22	55	398	0	623
Reisholz	6	0	0	6	138	4	41	93	0	144
Benrath	97	4	27	66	393	1	104	288	0	490
Urdenbach	110	2	23	85	341	3	68	270	0	451
Itter	0	0	0	0	22	0	0	22	0	22
Hassels	161	4	25	132	516	12	121	383	0	677
Stadtbezirk 9	**757**	**27**	**119**	**611**	**2.798**	**66**	**577**	**2.155**	**0**	**3.555**

Sollplätze 2017/2018	Kinder unter 3 Jahren				Kinder von 3 Jahren bis zum Schuleintritt				Schulkinder	Plätze insgesamt
	Gesamt	Stunden 25	35	45	Gesamt	Stunden 25	35	45	Gesamt	
Wersten	232	10	34	188	873	23	225	625	0	1.105
Himmelgeist	24	0	8	16	106	0	26	80	0	130
Holthausen	164	0	5	159	478	25	91	362	0	642
Reisholz	22	0	0	22	135	5	43	87	0	157
Benrath	124	4	42	78	392	5	96	291	0	516
Urdenbach	115	1	21	93	337	3	76	258	0	452
Itter	0	0	0	0	22	0	0	22	0	22
Hassels	155	2	29	124	513	24	141	348	0	668
Stadtbezirk 9	**836**	**17**	**139**	**680**	**2.856**	**85**	**698**	**2.073**	**0**	**3.692**

Plätze insgesamt 2017/2018	Kinder unter 3 Jahren						Kinder von 3 Jahren bis zum Schuleintritt		
	Kinder-zahl	Plätze in: Ge-förderte Tages-einrichtungen	Ge-förderte Spiel-gruppen	Anteil Tages-pflege	Privat-gewerbliche und Sonstige	Ver-sorgungs-quote (%)	Er-wartete Nach-frage	Platzangebot, einschl. Anteil stadtteilüber-greifender Plätze und Privatgewerbl.	Versorgungs-quote (%)
Wersten	762	232	0	115	0	45,5	771	931	120,8
Himmelgeist	64	24	0	10	0	53,1	98	113	115,3
Holthausen	333	164	10	46	0	66,1	367	401	109,3
Reisholz	125	22	0	11	0	26,4	140	90	64,3
Benrath	506	124	28	86	0	47,0	477	427	89,5
Urdenbach	223	115	12	29	0	70,0	271	356	131,4
Itter	53	0	0	12	0	22,6	80	28	35,0
Hassels	444	155	0	28	0	41,2	489	604	123,5
Stadtbezirk 9	**2.510**	**836**	**50**	**337**	**0**	**48,7**	**2.693**	**2.950**	**109,5**

Aktuelle Situation: Um ein bedarfsgerechtes Betreuungsangebot für Kinder bis zum Schuleintritt anzubieten, sind weitere Angebote im Stadtbezirk 9 zu schaffen. Bedarf besteht noch für Kinder unter 3 Jahren. Das Angebot in den Stadtteilen zudem ist strukturell so anzupassen, dass vorhandene Plätze für Kinder ab 3 Jahren künftig für jüngere Kinder genutzt werden können. Die aktuellen Kinderzahlen liegen heute bereits deutlich über den prognostizierten Werten. Hinweise auf eine weitere Steigerung der Kinderzahlen liegen derzeit nicht vor.

Versorgungsquoten: Im Stadtbezirk 9 ist im Kindergartenjahr 2017/2018 eine bedarfsgerechte Bedarfsdeckungsquote der Kinder von 3 Jahren bis zum Schuleintritt von über 100% % erreichbar. Die erwartete Versorgungsquote für Kinder unter 3 Jahren ist mit rund 49 % überdurchschnittlich. Die Wartelisten der Tageseinrichtungen (Kita-Navigator) bestätigen aber, dass es noch eine hohe Anzahl unversorgter Kinder unter 3 Jahren im Stadtbezirk gibt.

Tagespflege: Das Tagespflegeangebot des Stadtbezirks ist unterdurchschnittlich.

Tabelle: Geplante Tageseinrichtungen:[9]

Stadt-bezirk	Stadt-teil	Adresse	Art	Kinder-gartenjahr	Platzzahl		Zusätzliche Platzzahl		Verbindung Neubaugebiet
					U3	3 - 6 Jahre	U3	3 - 6 Jahre	
9	91	Roderbirkener Straße 19	Ersatzneubau	2017/2018	28	71	20	-3	
9	98	Potsdamer Straße	Ersatzneubau	2017/2018	22	48	22	-12	
9	91	Hügelstraße 65	Neue Einrichtung	2018/2019	15	42	15	42	
9	94	Buchenstraße	Neue Einrichtung	2018/2019	22	48	22	48	
9	95	Wimpfener Straße 17	Ersatzneubau	2018/2019	28	46	28	-24	
9	93	Kaldenberger Straße 6	Neue Einrichtung	2019/2020	30	64	30	64	
					145	319	137	115	

Fazit:
Um der aktuellen Nachfrage nach Betreuungsplätzen Rechnung zu tragen, befinden sich 6 neue Tageseinrichtungen in der konkreten Planung. Ob diese Maßnahmen ausreichen ein bedarfsgerechtes Angebot im gesamten Stadtbezirk sicherzustellen, ist derzeit noch nicht abzusehen. Weitere Optionen werden daher geprüft.
Durch zusätzliche Tagespflegeplätze oder Veränderungen in bestehenden Kitas muss der Anteil der Angebote für Kinder unter 3 Jahren erhöht werden.
Nicht geförderte Einrichtungen und Spielgruppen stellen keinen bemerkbaren Anteil am Platzangebot für Kinder unter 3 Jahren.

[9] Zeitangaben zur Platzzahl, Verortung und Fertigstellung der geplanten Kindertageseinrichtungen stellen planerische Aussagen dar und geben somit lediglich eine Orientierung im Hinblick auf die angestrebte Realisierung.

Grafik: Entwicklung der Kinderzahlen

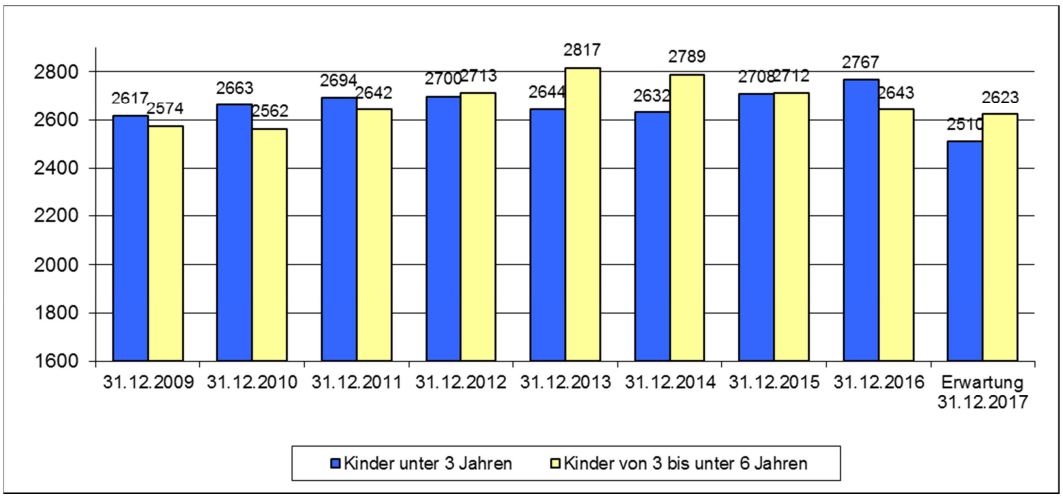

Grafik: Entwicklung der Plätze in geförderten Tageseinrichtungen

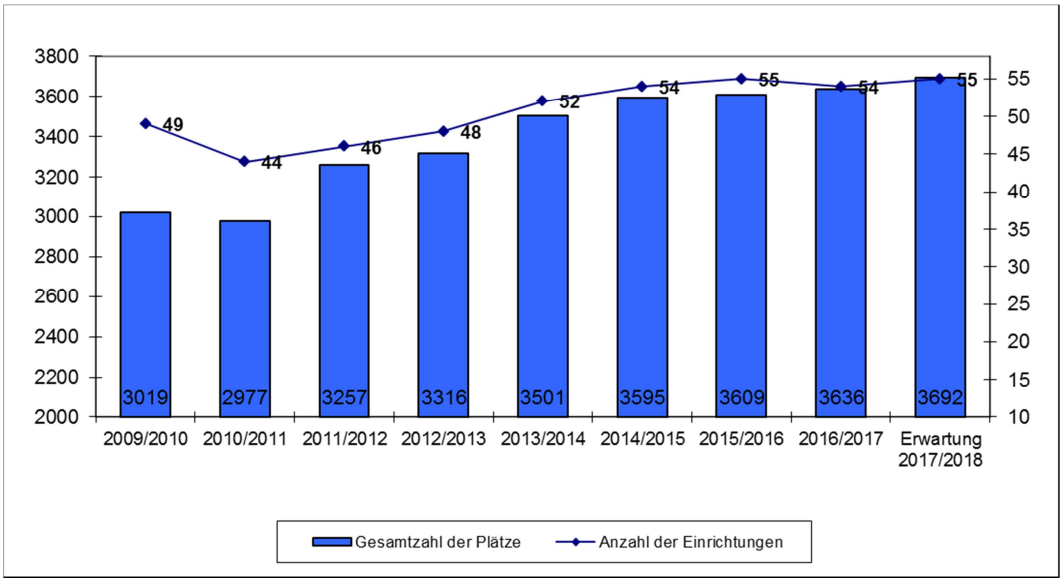

Grafik: Entwicklung der Plätze in geförderten Tageseinrichtungen nach Altersgruppen

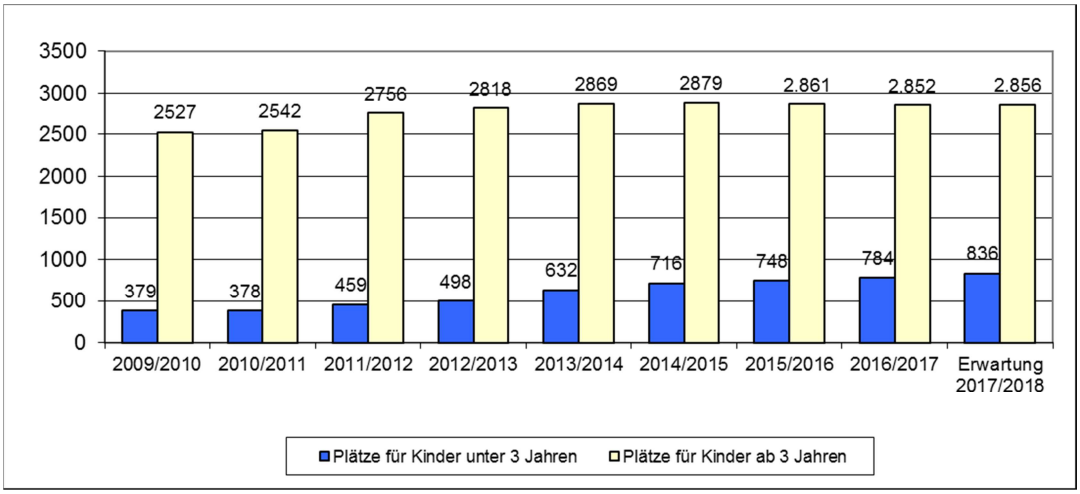

Tabelle: Platzangebot in geförderten Tageseinrichtungen - Planung 2017/2018

Einrichtung	Stadt-teil	Träger-gruppe	Gruppenform 1 (T1)							Gruppenform 2 (T2)				Gruppenform 3(T3)				
			a 25		b 35		c 45		davon	a 25	b 35	c 45	davon	a 25	b 35	c 45	davon	
			Kinder unter 3 Jahren	Kinder ab 3 Jahren	Kinder unter 3 Jahren	Kinder ab 3 Jahren	Kinder unter 3 Jahren	Kinder ab 3 Jahren	Kinder mit Behinde-rung	Kinder unter 3 Jahren			Kinder mit Behinde-rung	Kinder ab 3 Jahren			Kinder mit Behinde-rung	Schul-kinder
Am Gansbruch 39	91	A	0	0	0	0	0	0	0	0	0	0	0	0	0	22	0	0
Cronenberger Weg 33	91	A	2	0	2	6	8	22	0	0	0	0	0	2	21	23	0	0
Dabringhauser Straße 34	91	K	0	0	2	3	3	12	0	0	0	0	0	0	7	43	10	0
Ernst-Abbe-Weg 50	91	I	0	0	0	0	0	0	0	0	0	18	0	0	0	36	0	0
Flemingweg 1	91	K	0	0	3	3	3	11	0	0	0	0	0	0	17	8	0	0
Hügelstraße 65	91	E	0	0	3	4	3	10	0	0	0	9	0	0	7	21	0	0
Immigrather Straße 6	91	A	0	0	0	0	0	0	0	0	0	7	0	0	12	40	0	0
Kölner Landstraße 1	91	S	0	0	0	0	0	0	0	0	0	0	0	0	25	0	0	0
Kölner Landstraße 70	91	Sonst.	0	0	0	0	0	0	0	0	6	16	0	0	6	16	0	0
Leichlinger Straße 68 (Dep. Wiesdorfer Straße)	91	E	0	0	0	0	0	0	0	0	5	15	0	0	8	16	1	0
Lise-Meitner-Straße 4	91	I	0	0	0	0	0	0	0	0	0	9	0	0	0	54	15	0
Opladener Straße 63	91	E	0	0	0	0	0	0	0	0	2	14	0	0	2	16	0	0
Opladener Straße 60	91	S	0	0	2	3	3	12	0	0	0	0	0	1	5	15	0	0
Otto-Hahn-Straße 40	91	S	0	1	2	3	10	25	0	0	0	0	0	7	20	0	0	0
Provinzialplatz 1	91	I	0	0	0	0	0	0	0	8	0	15	0	0	0	0	0	0
Reusrather Straße 3	91	S	0	0	0	0	0	0	0	0	0	6	0	5	23	45	5	0
Roderbirkener Straße 19	91	K	0	0	3	5	9	27	0	0	0	15	0	0	5	38	0	0
Werstener Feld 12	91	S	0	1	0	0	6	14	0	0	0	0	0	5	15	25	0	0
Werstener Feld 69	91	Sonst.	0	0	1	9	7	24	0	0	1	8	0	0	0	8	0	0
Wiesdorfer Straße 15	91	E	0	0	2	3	4	11	0	0	0	0	0	1	13	31	0	0
Am Scheitenwege 4	92	K	0	0	8	12	16	47	0	0	0	0	0	0	0	0	0	0
Maikammer 18	92	K	0	0	0	0	0	0	0	0	0	0	0	0	14	33	0	0
Am Falder 137	93	E	0	2	2	0	10	30	0	0	0	9	0	0	21	11	1	0
Bonnerstraße 22a	93	A	0	0	0	0	6	14	0	0	0	18	0	0	8	31	0	0
Hinter den Höfen 9	93	K	0	0	0	0	0	0	0	0	0	0	0	6	6	32	3	0
Hügelstr 51a	93	I	0	0	0	0	0	0	0	0	0	18	0	0	0	37	0	0
Itterstraße 20	93	K	0	0	3	0	9	32	0	0	0	9	0	12	8	18	2	0
Kaldenberger Straße 31	93	E	0	0	0	0	0	0	0	0	0	0	0	0	15	26	4	0
Kaldenberger Straße 45	93	S	0	0	0	0	0	0	0	0	0	8	0	5	33	41	15	0
Niederheider Straße 6	93	A	0	0	0	0	12	30	0	0	0	24	0	0	0	16	0	0
Niederheider Straße 8	93	A	0	0	0	0	6	16	0	0	0	30	0	0	0	28	0	0
Potsdamer Straße 41 (Buchenstraße 14a)	94	S	0	0	0	0	6	14	0	0	0	10	0	0	19	22	3	0
Henkelstraße 294	94	K	0	0	0	0	6	16	0	0	0	0	0	0	4	15	2	0
Steubenstraße 17	94	E	0	0	0	0	0	0	0	0	0	0	0	5	20	20	0	0
Am Mönchgraben 47	95	K	0	0	9	12	9	34	0	0	0	9	0	0	0	23	5	0
Am Wald 132	95	E	0	0	6	8	6	20	0	1	5	10	0	0	2	10	0	0
Balckestraße 11	95	S	0	0	0	0	0	0	0	0	1	5	0	1	23	31	2	0
Calvinstraße 1	95	E	0	0	0	0	0	0	0	0	0	0	0	0	10	32	0	0
Calvinstraße 14	95	E	0	0	0	0	0	0	0	0	0	0	0	0	3	18	0	0
Kolhagenstr 11	95	S	0	1	4	5	8	23	1	0	0	9	0	0	5	26	0	0
Paulistraße 4	95	K	3	3	3	18	12	27	0	0	0	0	0	0	0	0	0	0
Wimpfener Straße 17	95	K	0	0	14	10	10	47	3	0	0	0	0	0	0	0	0	0
Hochstraße 8	96	E	0	0	4	4	2	10	0	0	2	7	0	0	9	21	0	0
Koblenzer Straße 123	96	I	1	1	2	2	3	13	0	0	4	14	0	0	11	29	0	0
Robert- Kratz- Weg 20	96	S	0	0	0	0	0	0	0	0	0	9	0	0	10	39	1	0
Südallee 13	96	K	0	0	0	0	0	0	0	0	0	9	0	2	23	51	0	0
Südallee 98	96	E	0	0	6	6	6	22	0	0	2	16	0	0	5	31	0	0
Urdenbacher Dorfstraße 59a	96	I	0	0	1	6	17	42	0	0	0	10	0	0	0	0	0	0
Itterstraße 178	97	I	0	0	0	0	0	0	0	0	0	0	0	0	0	22	0	0
Altenbrückstraße 57	98	S	0	0	0	0	0	0	0	0	0	9	0	0	10	37	2	0
Am Köhnen 71	98	S	0	0	2	2	3	12	1	0	2	7	0	5	20	8	0	0
Am Schönekamp 143a	98	K	0	0	5	5	7	26	0	0	0	0	0	0	0	0	0	0
Braunsberger Straße 19	98	S	2	2	2	5	8	22	2	0	0	0	0	0	0	0	0	0
Fröhlenstraße 9	98	S	0	0	2	3	4	11	0	0	0	9	0	5	20	29	1	0
Hasselsstraße 69 a	98	E	0	0	0	0	0	0	0	0	0	12	0	0	20	26	0	0
In der Donk 66	98	S	0	0	2	2	4	11	1	0	0	6	0	5	20	29	4	0
Potsdamer Straße 39	98	S	0	2	3	2	3	11	0	0	0	0	0	0	0	0	0	0
Potsdamer Straße 43	98	D	0	0	3	4	9	24	0	0	2	19	0	0	0	26	2	0
Rathenower Straße 15	98	S	0	1	4	6	8	22	0	0	0	0	0	4	18	20	3	0
Süllenstraße 14 -18	98	I	0	0	2	4	4	12	0	0	0	12	0	0	0	22	1	0
			8	14	107	155	250	756	8	9	32	430	0	71	543	1317	82	0

Tabelle: Platzangebot in geförderten Tageseinrichtungen nach Trägergruppen - Planung 2017/2018

2017/2018		Sollplätze für									
		Kinder unter 3 Jahren				Kinder von 3 Jahren bis zum Schuleintritt				Schulkinder	Plätze insgesamt
Trägergruppen	Anzahl Einrichtungen	Gesamt	Stunden 25	35	45	Gesamt	Stunden 25	35	45	Gesamt	
A	5	115	2	2	111	291	2	47	242	0	406
D	1	33	0	5	28	54	0	4	50	0	87
E	11	163	1	39	123	550	8	160	382	0	713
I	8	138	9	9	120	291	1	23	267	0	429
K	13	179	3	50	126	715	23	152	540	0	894
Sonst.	2	39	0	8	31	63	0	15	48	0	102
Zwischensumme	*40*	*667*	*15*	*113*	*539*	*1964*	*34*	*401*	*1529*	*0*	*2631*
S	15	169	2	26	141	892	51	297	544	0	1061
Stadtbezirk 9	**55**	**836**	**17**	**139**	**680**	**2856**	**85**	**698**	**2073**	**0**	**3692**

Tabelle: Privatgewerbliche Einrichtungen und geförderte Spielgruppen

Adresse	Stadt-bezirk	Stadt-teil	Nicht geförderte Einrichtungen insgesamt	davon gewerblich	Geförderte Spielgruppe	Platzzahl Plätze "U3"	davon geförderte Spielgruppen	Plätze "Ab 3"
Eichenkreuzstraße	9	93	1	*0*	1	10	10	0
Telleringstraße	9	95	1	*0*	1	16	16	0
Urdenbacher Allee 13	9	96	1	*0*	1	12	12	0
						38	38	0
Erweiterung geplant	9	95	1	*0*	1	12	12	0

Tabelle: Großtagespflegestellen:

Adresse	Stadtteil	Vorgriff Kita	Betrieblich	Platzzahl
Kölner Landstraße 115	91			9
Otto-Hahn-Straße 35	91			9
Otto-Hahn-Straße 35	91			9
Werstener Dorfstraße 35	91			9
Werstener Dorfstraße 81	91			9
Bahlenstraße 134	93			9
Henkelstraße 278	94			9
Benrather Schlossallee 55	95			9
Benrodestraße 62	95			9
Börchemstraße 5	95			9
Kallenbachstraße 2	95			9
Koblenzerstr. 10	95			9
Urdenbacher Allee 83	95		x	9
Südallee 92	96			9
Südallee 92	96			9
Urdenbacher Dorfstraße 26	96			9
				144

3.10 Stadtbezirk 10

Garath, Hellerhof

Tabelle: Planungsdaten Tageseinrichtungen 2016 bis 2018

Sollplätze 2016/2017	Kinder unter 3 Jahren				Kinder von 3 Jahren bis zum Schuleintritt				Schulkinder	
		Stunden				Stunden				
	Gesamt	25	35	45	Gesamt	25	35	45	Gesamt	Plätze insgesamt
Garath	156	4	25	127	575	11	180	384	0	731
Hellerhof	74	0	11	63	233	3	52	178	0	307
Stadtbezirk 10	**230**	**4**	**36**	**190**	**808**	**14**	**232**	**562**	**0**	**1.038**

Kinder in Einrichtungen 03.2017	Kinder unter 3 Jahren				Kinder von 3 Jahren bis zum Schuleintritt				Schulkinder	
		Stunden				Stunden				
	Gesamt	25	35	45	Gesamt	25	35	45	Gesamt	Kinder insgesamt
Garath	153	2	40	111	560	9	137	414	0	713
Hellerhof	72	1	15	56	237	1	41	195	0	309
Stadtbezirk 10	**225**	**3**	**55**	**167**	**797**	**10**	**178**	**609**	**0**	**1.022**

Sollplätze 2017/2018	Kinder unter 3 Jahren				Kinder von 3 Jahren bis zum Schuleintritt				Schulkinder	
		Stunden				Stunden				
	Gesamt	25	35	45	Gesamt	25	35	45	Gesamt	Plätze insgesamt
Garath	150	1	26	123	581	11	178	392	0	731
Hellerhof	76	0	13	63	241	3	52	186	0	317
Stadtbezirk 10	**226**	**1**	**39**	**186**	**822**	**14**	**230**	**578**	**0**	**1.048**

Plätze insgesamt 2017/2018	Kinder unter 3 Jahren						Kinder von 3 Jahren bis zum Schuleintritt		
		Plätze in							
	Kinder-zahl	Ge-förderte Tagesein-richtungen	Ge-förderte Spiel-gruppen	Anteil Tages-pflege	Privat-gewerbliche und Sonstige	Ver-sorgungs-quote (%)	Er-wartete Nach-frage	Platzangebot, einschl. Anteil stadtteilüber-greifender Plätze und Privatgewerbl.	Versorgungs-quote (%)
Garath	510	150	40	47	0	46,5	639	614	96,1
Hellerhof	129	76	0	11	0	67,4	153	253	165,4
Stadtbezirk 10	**639**	**226**	**40**	**58**	**0**	**50,7**	**792**	**867**	**109,5**

Aktuelle Situation: Um ein bedarfsgerechtes Betreuungsangebot für Kinder bis zum Schuleintritt anzubieten, sind derzeit keine weiteren Angebote im Stadtbezirk 10 zu planen. Das aktuelle Angebot ist strukturell so anzupassen, dass vorhandene Plätze für Kinder ab 3 Jahren künftig für jüngere Kinder genutzt werden können.
Versorgungsquoten: Im Stadtbezirk 10 ist im Kindergartenjahr 2017/2018 eine U3- Versorgungsquote von rund 50 % erreichbar. Es wird eine Bedarfsdeckungsquote von über 100% erwartet.
.
Tagespflege: Das Tagespflegeangebot des Stadtbezirks ist unterdurchschnittlich.

Tabelle: Geplante Tageseinrichtungen:[10]

Stadt-bezirk	Stadt-teil	Adresse	Art	Kinder-gartenjahr	Platzzahl		Zusätzliche Platzzahl		Verbindung Neubaugebiet
					U3	3 - 6 Jahre	U3	3 - 6 Jahre	
10	101	Matthias Erzberger Straße	Neue Einrichtung	2020/2021	34	60	34	60	
					34	60	34	60	

Fazit:
Nach Fertigstellung der geplanten Tageseinrichtung Matthias-Erzberger-Straße - verbunden mit einer Verlagerung der bestehenden Einrichtung Otto-Braun-Straße - besteht ein bedarfsgerechtes Angebot im Stadtbezirk 10.
Wünschenswert wäre eine Erhöhung der Nachfragequote für Kinder unter 3 Jahren in den belasteten Quartieren des Stadtteils Garath.
Geförderte Spielgruppen stellen derzeit noch einen bemerkbaren Anteil am Platzangebot für Kinder unter 3 Jahren.
Der weitere Bedarf nach Tagespflegeangeboten ist abhängig von der tatsächlichen Entwicklung der Nachfrage. Bisher gibt es diese Nachfrage nur bei sehr enger Anbindung an eine Kita.

[10] Zeitangaben zur Platzzahl, Verortung und Fertigstellung der geplanten Kindertageseinrichtungen stellen planerische Aussagen dar und geben somit lediglich eine Orientierung im Hinblick auf die angestrebte Realisierung.

Grafik: Entwicklung der Kinderzahlen

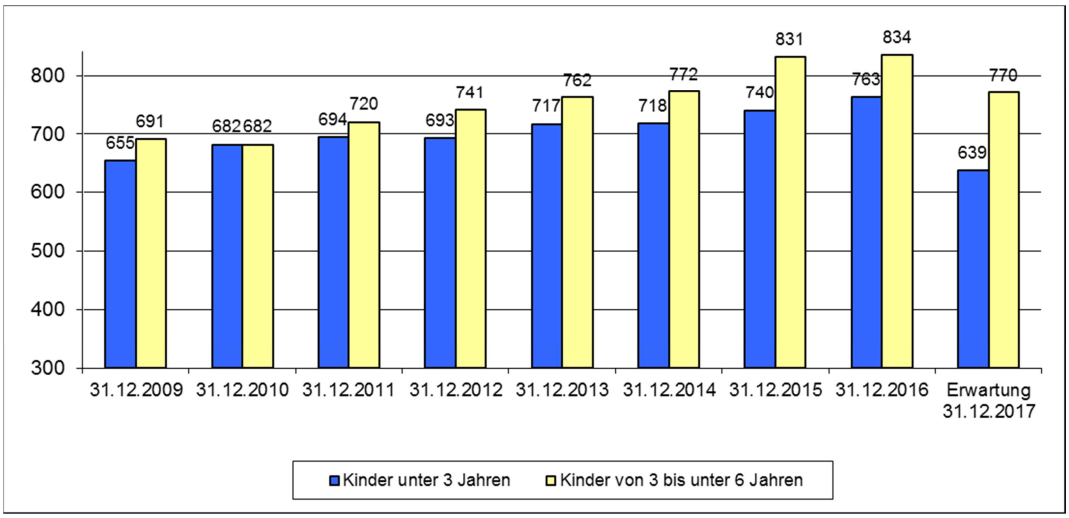

Grafik: Entwicklung der Plätze in geförderten Tageseinrichtungen

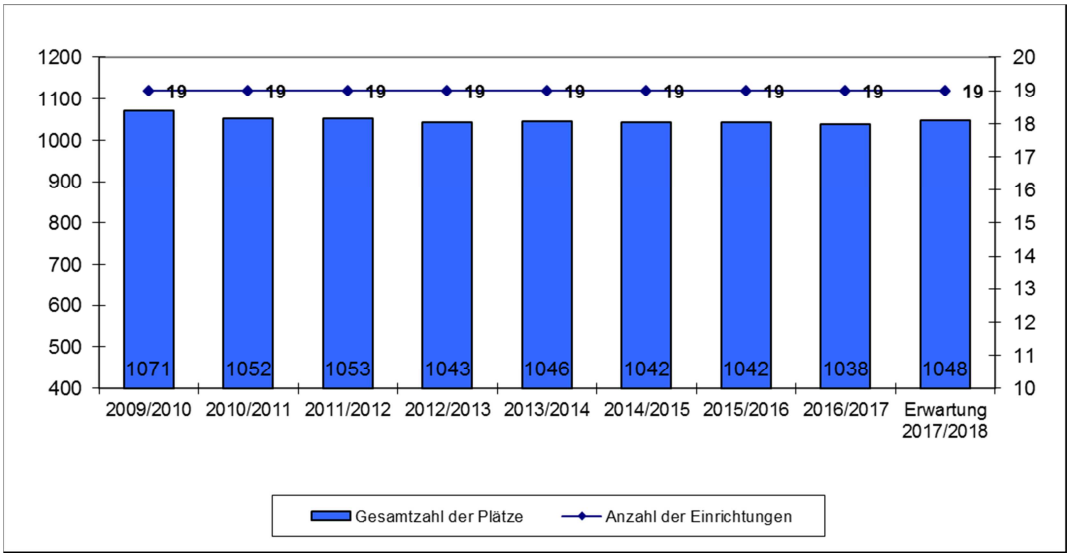

Grafik: Entwicklung der Plätze in geförderten Tageseinrichtungen nach Altersgruppen

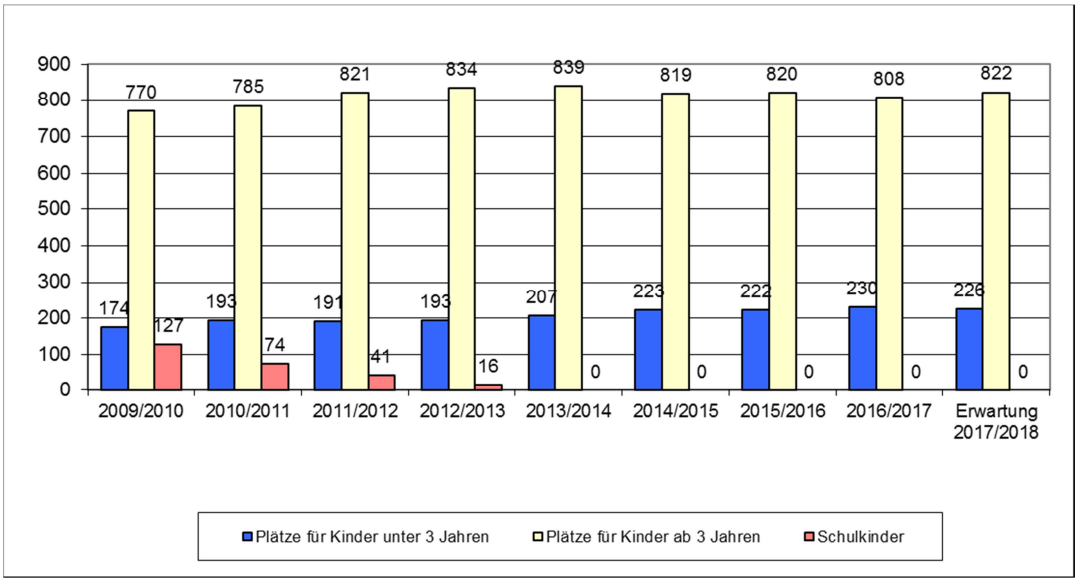

Tabelle: Platzangebot in geförderten Tageseinrichtungen - Planung 2017/2018

Einrichtung	Stadt-teil	Träger-gruppe	Gruppenform 1 (T1)							Gruppenform 2 (T2)				Gruppenform 3(T3)				
			a 25		b 35		c 45		davon	a 25	b 35	c 45	davon	a 25	b 35	c 45	davon	
			Kinder unter 3 Jahren	Kinder ab 3 Jahren	Kinder unter 3 Jahren	Kinder ab 3 Jahren	Kinder unter 3 Jahren	Kinder ab 3 Jahren	Kinder mit Behinde-rung	Kinder unter 3 Jahren			Kinder mit Behinde-rung	Kinder ab 3 Jahren			Kinder mit Behinde-rung	Schul-kinder
Carl- Friedrich- Goerdeler Straße 19b	101	I	0	0	2	3	4	11	1	1	0	10	0	0	16	27	1	0
Carl- Friedrich- Goerdeler Straße 2	101	S	0	0	0	0	0	0	0	0	0	0	0	0	15	48	20	0
Emil-Barth-Straße 157	101	S	0	0	2	3	4	11	0	0	0	6	0	6	20	12	0	0
Horster Allee 5	101	I	0	0	0	0	0	0	0	0	0	0	0	0	19	0	0	0
Josef-Kleesattel-Straße 2	101	K	0	0	3	5	9	25	0	0	0	0	0	0	0	0	0	0
Julius-Raschdorff-Straße 4a	101	E	0	0	4	6	8	22	0	0	0	0	0	0	0	0	0	0
Otto-Braun-Straße 20	101	S	0	0	2	0	4	14	0	0	0	0	0	5	20	0	0	0
Prenzlauer Straße 4	101	K	0	0	0	0	6	14	0	0	0	9	0	0	18	15	0	0
Reinhold- Schneider- Straße 4	101	A	0	0	3	2	3	12	0	0	0	9	0	0	15	31	2	0
Stettiner Straße 32	101	S	0	0	4	6	8	22	0	0	0	8	0	0	9	21	0	0
Stralsunder Straße 28	101	S	0	0	2	3	4	11	0	0	0	6	0	0	2	25	5	0
Wittenberger Weg 108	101	K	0	0	2	3	4	13	0	0	0	9	0	0	0	28	0	0
Wittenberger Weg 44	101	S	0	0	2	3	4	11	0	0	0	8	0	0	10	19	0	0
Carlo-Schmid-Straße 24	102	K	0	0	2	3	4	11	0	0	0	9	0	0	10	18	0	0
Dresdener Straße 59	102	S	0	0	4	6	6	24	0	0	0	0	0	0	5	16	0	0
Dresdener Straße 61	102	E	0	0	0	0	0	0	0	0	2	10	0	0	0	38	2	0
Graf-von-Staufenberg- Straße 71	102	S	0	0	0	0	0	0	0	0	0	9	0	0	0	23	5	0
Ingeborg-Bachmann-Straße 29	102	S	0	0	2	3	4	11	0	0	0	9	0	1	11	17	0	0
Philipp-Scheidemann-Straße 15	102	S	0	1	3	5	3	8	0	0	0	9	0	1	9	20	0	0
			0	1	37	51	75	220	1	1	2	111	0	13	179	358	35	0

Tabelle: Platzangebot in geförderten Tageseinrichtungen nach Trägergruppen - Planung 2017/2018

2017/2018		Sollplätze für									Plätze insgesamt
		Kinder unter 3 Jahren				Kinder von 3 Jahren bis zum Schuleintritt				Schulkind	
Trägergruppen	Anzahl Einrichtungen	Gesamt	Stunden			Gesamt	Stunden			Gesamt	
			25	35	45		25	35	45		
A	1	15	0	3	12	60	0	17	43	0	75
D	0	0	0	0	0	0	0	0	0	0	0
E	2	24	0	6	18	66	0	6	60	0	90
I	2	17	1	2	14	76	0	38	38	0	93
K	4	57	0	7	50	163	0	39	124	0	220
Sonst.	0	0	0	0	0	0	0	0	0	0	0
Zwischensumme	*9*	*113*	*1*	*18*	*94*	*365*	*0*	*100*	*265*	*0*	*478*
S	10	113	0	21	92	457	14	130	313	0	570
Stadtbezirk 10	**19**	**226**	**1**	**39**	**186**	**822**	**14**	**230**	**578**	**0**	**1048**

Tabelle: Privatgewerbliche Einrichtungen und geförderte Spielgruppen

Adresse	Stadt-bezirk	Stadt-teil	Einrichtungen insgesamt	Einrichtungen davon gewerblich	Geförderte Spielgruppe	Platzzahl Plätze "U3"	Platzzahl davon geförderte Spielgruppen	Platzzahl Plätze "Ab 3"
Ricarda Huch Straße	10	101	1	*0*	1	40	40	0
						40	40	0

Tagespflege: Großtagespflegestellen:

Adresse	Stadtteil	Vorgriff Kita	Betrieblich	Platzzahl
Mathias-Erzberger-Straße 9	101	x		9
Matthias-Erzberger-Straße 9	101			9
Stettiner Straße 132	101			9
				27

3.11 Gesamtstädtische Daten

Tabelle: Planungsdaten Tageseinrichtungen 2016 bis 2018

Sollplätze 2016/2017	Kinder unter 3 Jahren				Kinder von 3 Jahren bis zum Schuleintritt				Schulkinder	Plätze insgesamt
	Gesamt	Stunden 25	35	45	Gesamt	Stunden 25	35	45	Gesamt	
1	570	2	75	493	1.869	41	286	1.542	0	2.439
2	560	3	70	487	1.639	38	326	1.275	0	2.199
3	887	15	121	751	2.675	59	571	2.045	0	3.562
4	423	1	87	335	1.173	4	234	935	0	1.596
5	366	9	53	304	1.071	8	238	825	0	1.437
6	572	3	79	490	1.763	80	397	1.286	0	2.335
7	405	5	55	345	1.320	29	292	999	0	1.725
8	423	4	81	338	1.731	90	431	1.210	55	2.209
9	823	22	134	667	2.921	89	703	2.129	0	3.744
10	230	4	36	190	808	14	232	562	0	1.038
Stadt	**5.259**	**68**	**791**	**4.400**	**16.970**	**452**	**3.710**	**12.808**	**55**	**22.284**

Kinder in Einrichtungen 03.2017	Kinder unter 3 Jahren				Kinder von 3 Jahren bis zum Schuleintritt				Schulkinder	Kinder insgesamt
	Gesamt	Stunden 25	35	45	Gesamt	Stunden 25	35	45	Gesamt	
1	561	10	65	486	1.824	30	264	1.530	0	2.385
2	474	1	52	421	1.524	22	272	1.230	0	1.998
3	782	17	81	684	2.582	44	454	2.084	0	3.364
4	401	3	89	309	1.153	4	200	949	0	1.554
5	367	11	59	297	1.013	5	160	848	0	1.380
6	561	15	80	466	1.739	72	347	1.320	0	2.300
7	371	6	48	317	1.304	16	290	998	0	1.675
8	397	7	56	334	1.651	83	382	1.186	37	2.085
9	757	27	119	611	2.798	66	577	2.155	0	3.555
10	225	3	55	167	797	10	178	609	0	1.022
Stadt	**4.896**	**100**	**704**	**4.092**	**16.385**	**352**	**3.124**	**12.909**	**37**	**21.318**

Sollplätze 2017/2018	Kinder unter 3 Jahren				Kinder von 3 Jahren bis zum Schuleintritt				Schulkinder	Plätze insgesamt
	Gesamt	Stunden 25	35	45	Gesamt	Stunden 25	35	45	Gesamt	
1	548	2	87	459	1.900	41	286	1.573	0	2.448
2	539	1	77	461	1.632	34	329	1.269	0	2.171
3	974	15	143	816	2.792	57	610	2.125	0	3.766
4	450	4	98	348	1.261	4	251	1.006	0	1.711
5	378	4	72	302	1.126	10	283	833	0	1.504
6	579	5	86	488	1.815	87	426	1.302	0	2.394
7	417	5	73	339	1.374	28	324	1.022	0	1.791
8	434	4	94	336	1.743	80	427	1.236	38	2.215
9	836	17	139	680	2.856	85	698	2.073	0	3.692
10	226	1	39	186	822	14	230	578	0	1.048
Stadt	**5.381**	**58**	**908**	**4.415**	**17.321**	**440**	**3.864**	**13.017**	**38**	**22.740**

Plätze insgesamt 2017/2018	Kinder unter 3 Jahren						Kinder von 3 Jahren bis zum Schuleintritt		
	Kinder-zahl	Plätze in Ge-förderte Tagesein-richtungen	Ge-förderte Spiel-gruppen	Anteil Tages-pflege	Privat-gewerbliche und Sonstige	Ver-sorgungs-quote (%)	Er-wartete Nach-frage	Platzangebot, einschl. Anteil stadtteilüber-greifender Plätze und Privatgewerbl.	Versorgungs-quote (%)
1	2.946	548	20	537	101	40,9	2.159	1.901	88,1
2	2.000	539	50	326	83	49,9	1708	1680	98,4
3	4.123	974	70	646	85	43,1	3.068	2.884	94,0
4	1243	450	16	209	10	55,1	1375	1327	96,5
5	774	378	0	92	14	62,6	980	1206	1,2
6	1822	579	30	236	33	48,2	2.053	1830	89,1
7	1209	417	20	208	8	54,1	1395	1367	98,0
8	1616	434	20	201	0	40,5	1721	1848	107,4
9	2.510	836	50	337	0	49	2.693	2.950	29,0
10	639	226	40	58	0	50,7	792	867	109,5
Stadt	**18.882**	**5.381**	**316**	**2.850**	**334**	**47,0**	**17.944**	**17.862**	**99,5**

Grafik: Entwicklung der Kinderzahlen

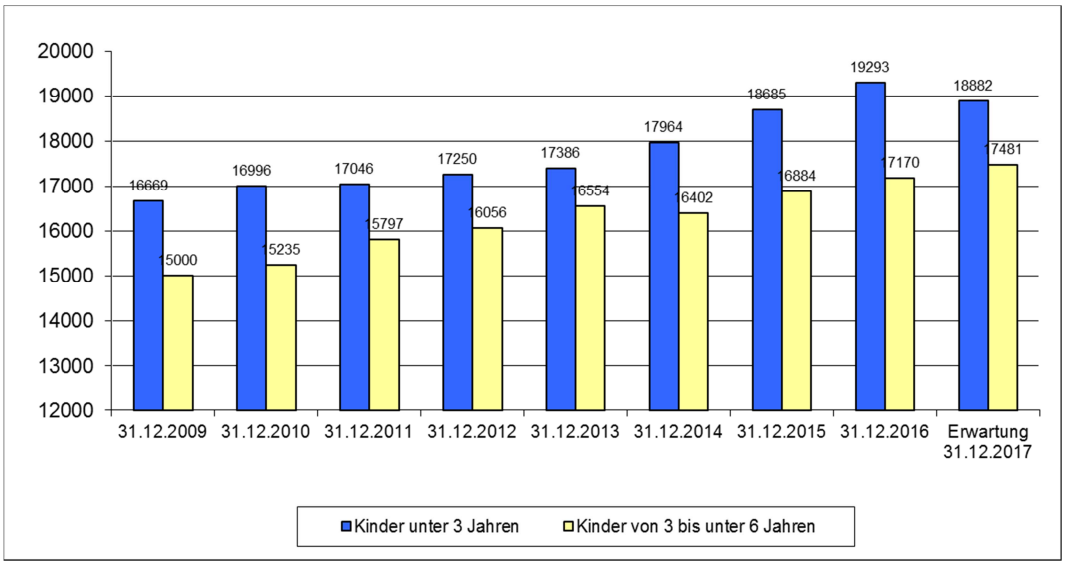

Grafik: Entwicklung der Plätze in geförderten Tageseinrichtungen

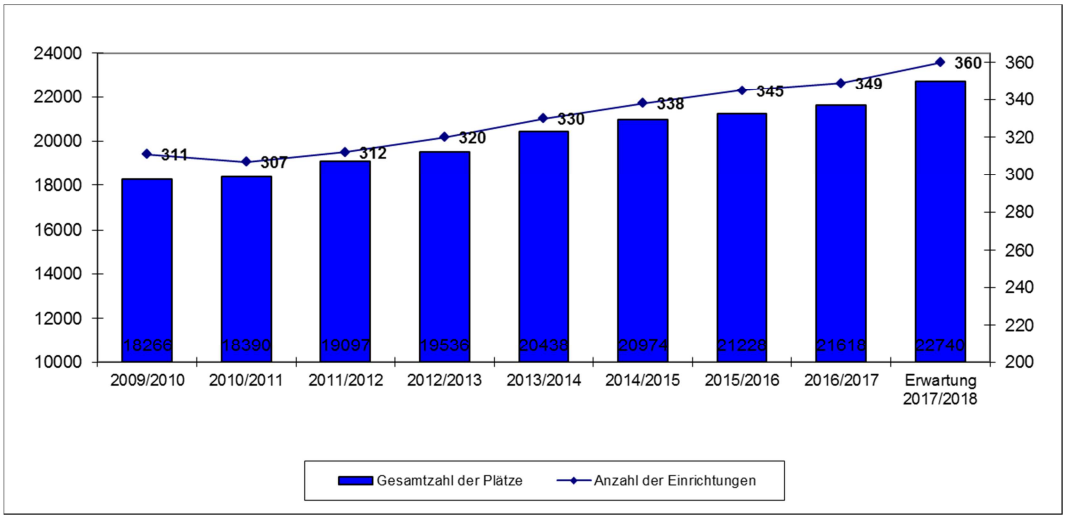

Grafik: Entwicklung der Plätze in geförderten Tageseinrichtungen nach Altersgruppen

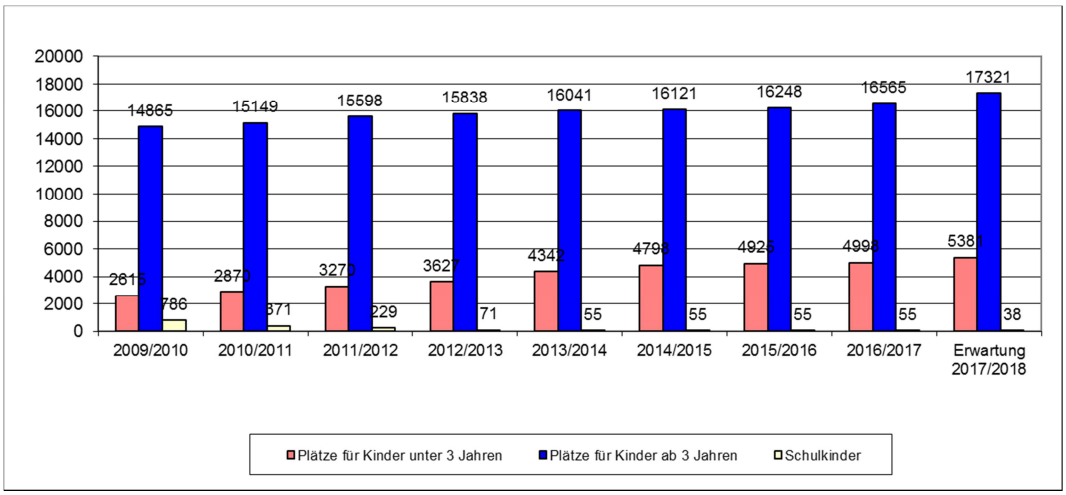

Tabelle: Platzangebot in geförderten Tageseinrichtungen nach Trägergruppen - Planung 2017/2018

2017/2018		Sollplätze für									
		Kinder unter 3 Jahren				Kinder von 3 Jahren bis zum Schuleintritt				Schulkinder	
			Stunden				Stunden				
Trägergruppen	Anzahl Einrichtungen	Gesamt	25	35	45	Gesamt	25	35	45	Gesamt	Plätze insgesamt
A	25	448	5	65	378	1213	4	223	986	0	1661
D	15	406	1	31	374	907	4	90	813	0	1313
E	59	1001	8	234	759	2.942	26	688	2.228	0	3.943
I	61	793	12	70	711	1928	20	195	1713	0	2.721
K	73	1111	13	191	907	3.917	80	913	2.924	25	5.053
Sonst.	23	562	8	107	447	810	0	124	686	0	1372
Zwischen-summe	***256***	*4.321*	*47*	*698*	*3.576*	*11717*	*134*	*2.233*	*9.350*	*25*	*16.063*
S	102	1060	11	210	839	5.512	306	1631	3.575	13	6.585
Gesamt	**358**	**5.381**	**58**	**908**	**4.415**	**17.229**	**440**	**3.864**	**12.925**	**38**	**22.648**
Plätze ohne Förderung	***2***	*0*	*0*	*0*	*0*	*0*	*0*	*0*	*92*	*0*	92
Stadt Düsseldorf	**360**	**5.381**	**58**	**908**	**4.415**	**17.229**	**440**	**3.864**	**13.017**	**38**	**22.740**

Tabelle: Versorgungsquoten – Kinder unter 3 Jahren - 2016/2017

Einwohnerdaten 31.12.2016	Plätze "U3" Tageseinrichtungen	Anzahl Tagespflege	Privat-gewerbliche	Spielgruppen	Summe Plätze "U3"	Kinder unter 3 Jahren	Versorgung Kinder unter 3 Jahren (%)
011 Altstadt	28	5	0	0	33	39	84,6
012 Karlstadt	0	10	0	0	10	82	12,2
013 Stadtmitte	123	53	18	0	194	398	48,7
014 Pempelfort	156	231	53	0	440	1052	41,8
015 Derendorf	134	108	30	20	292	636	45,9
016 Golzheim	113	72	0	0	185	415	44,6
Stadtbezirk 1	**554**	**479**	**101**	**20**	**1154**	**2622**	**44,0**
021 Flingern-Süd	76	31	0	0	107	298	35,9
022 Flingern-Nord	210	108	76	20	414	813	50,9
023 Düsseltal	193	147	0	30	370	971	38,1
Stadtbezirk 2	**479**	**286**	**76**	**50**	**891**	**2082**	**42,8**
031 Friedrichstadt	78	92	0	0	170	547	31,1
032/33 Unterbilk/Hafen	150	110	37	40	337	563	59,9
034 Hamm	25	28	0	0	53	210	25,2
035 Volmerswerth	15	6	0	10	31	70	44,3
036 Bilk	374	177	48	0	599	1114	53,8
037 Oberbilk	172	118	0	0	290	912	31,8
038 Flehe	30	15	0	0	45	98	45,9
Stadtbezirk 3	**844**	**546**	**85**	**50**	**1525**	**3514**	**43,4**
041 Oberkassel	83	95	16	10	204	632	32,3
042 Heerdt	230	29	0	0	259	417	62,1
043 Lörick	57	28	0	0	85	207	41,1
044 Niederkassel	18	26	0	0	44	172	25,6
Stadtbezirk 4	**388**	**178**	**16**	**10**	**592**	**1428**	**41,5**
051 Stockum	36	16	0	0	52	115	45,2
052 Lohausen	47	11	14	0	72	93	77,4
053 Kaiserswerth	130	9	0	0	139	207	67,1
054 Wittlaer	97	16	0	0	113	220	51,4
055 Angermund	49	23	0	0	72	205	35,1
056 Kalkum	0	3	0	0	3	45	6,7
Stadtbezirk 5	**359**	**78**	**14**	**0**	**451**	**885**	**51,0**
061 Lichtenbroich	54	18	21	0	93	223	41,7
062 Unterrath	174	56	0	0	230	547	42,0
063 Rath	187	52	12	10	261	677	38,6
064 Mörsenbroich	151	69	0	0	220	686	32,1
Stadtbezirk 6	**566**	**195**	**33**	**10**	**804**	**2133**	**37,7**
071 Gerresheim	276	91	0	10	377	759	49,7
072 Grafenberg	15	24	0	10	49	155	31,6
073 Ludenberg	76	51	8	0	135	302	44,7
074/075 Hubbelrath/Knittkuhl	25	17	0	0	42	122	34,4
Stadtbezirk 7	**392**	**183**	**8**	**20**	**603**	**1338**	**45,1**
081 Lierenfeld	77	16	0	10	103	295	34,9
082 Eller	195	80	0	10	285	947	30,1
083 Vennhausen	87	30	0	0	117	291	40,2
084 Unterbach	43	42	0	0	85	228	37,3
Stadtbezirk 8	**402**	**168**	**0**	**20**	**590**	**1761**	**33,5**
091 Wersten	213	88	0	0	301	760	39,6
092 Himmelgeist	24	8	0	0	32	83	38,6
093 Holthausen	163	39	0	10	212	424	50,0
094 Reisholz	6	10	0	0	16	112	14,3
095 Benrath	107	76	0	16	199	517	38,5
096 Urdenbach	114	27	0	12	153	268	57,1
097 Itter	0	12	0	0	12	76	15,8
098 Hassels	157	18	0	0	175	527	33,2
Stadtbezirk 9	**784**	**278**	**0**	**38**	**1100**	**2767**	**39,8**
101 Garath	156	34	0	40	230	622	37,0
102 Hellerhof	74	8	0	0	82	141	58,2
Stadtbezirk 10	**230**	**42**	**0**	**40**	**312**	**763**	**40,9**
insgesamt	**4998**	**2433**	**333**	**258**	**8022**	**19293**	**41,6**

Tabelle: Bedarfsdeckungsquoten – Kinder 3 Jahre bis Schuleintritt - 2016/2017

Einwohnerdaten 31.12.2016	Plätze "3 bis 6" Tageseinrichtungen	Stadtteil-übergreifende Plätze	Plätze "3 bis 6" Tageseinrichtungen ohne stadtteil-übergreifende Plätze	Anteil stadtteil-übergreifende Plätze	Anteil Privatgewerbliche	Zu berücksichtigende Plätze	Bedarf Kernjahrgänge (100 %) plus 1 Geburtsmonat	Bedarfsdeckung Kinder ab 3 Jahren (%)
011 Altstadt	49	24	25	1	1	27	28	96,4
012 Karlstadt	63	0	63	3	2	68	56	121,4
013 Stadtmitte	288	30	258	15	10	283	311	91,0
014 Pempelfort	618	0	618	35	24	677	742	91,2
015 Derendorf	423	20	403	22	15	440	457	96,3
016 Golzheim	380	76	304	17	11	332	352	94,3
Stadtbezirk 1	**1821**	**150**	**1671**	**93**	**63**	**1827**	**1946**	**93,9**
021 Flingern-Süd	307	0	307	12	8	327	257	127,2
022 Flingern-Nord	633	86	547	28	20	595	603	98,7
023 Düsseltal	586	0	586	37	26	649	792	81,9
Stadtbezirk 2	**1526**	**86**	**1440**	**77**	**54**	**1571**	**1652**	**95,1**
031 Friedrichstadt	308	0	308	20	14	342	418	81,8
032/33 Unterbilk/Hafen	396	0	396	20	14	430	429	100,2
034 Hamm	82	0	82	7	5	94	143	65,7
035 Volmerswerth	45	0	45	3	2	50	55	90,9
036 Bilk	928	56	872	43	30	945	921	102,6
037 Oberbilk	725	10	715	39	27	781	832	93,9
038 Flehe	117	0	117	3	2	122	69	176,8
Stadtbezirk 3	**2601**	**66**	**2535**	**135**	**94**	**2764**	**2867**	**96,4**
041 Oberkassel	391	0	391	25	17	433	533	81,2
042 Heerdt	391	32	359	17	12	388	358	108,4
043 Lörick	230	0	230	10	7	247	214	115,4
044 Niederkassel	173	0	173	10	7	190	210	90,5
Stadtbezirk 4	**1185**	**32**	**1153**	**62**	**43**	**1258**	**1315**	**95,7**
051 Stockum	106	8	98	6	4	108	127	85,0
052 Lohausen	134	0	134	5	4	143	112	127,7
053 Kaiserswerth	301	8	293	10	7	310	206	150,5
054 Wittlaer	252	0	252	13	9	274	280	97,9
055 Angermund	201	0	201	12	8	221	248	89,1
056 Kalkum	43	0	43	3	2	48	64	75,0
Stadtbezirk 5	**1037**	**16**	**1021**	**49**	**34**	**1104**	**1037**	**106,5**
061 Lichtenbroich	181	0	181	11	8	200	241	83,0
062 Unterrath	505	44	461	25	18	504	537	93,9
063 Rath	548	36	512	31	21	564	648	87,0
064 Mörsenbroich	513	47	466	31	22	519	665	78,0
Stadtbezirk 6	**1747**	**127**	**1620**	**98**	**69**	**1787**	**2091**	**85,5**
071 Gerresheim	945	122	823	38	26	887	811	109,4
072 Grafenberg	93	0	93	7	5	105	145	72,4
073 Ludenberg	147	0	147	14	9	170	289	58,8
074/075 Hubbelrath/Knittkuhl	116	0	116	6	4	126	132	95,5
Stadtbezirk 7	**1301**	**122**	**1179**	**65**	**44**	**1288**	**1377**	**93,5**
081 Lierenfeld	317	14	303	14	10	327	306	106,9
082 Eller	900	23	877	44	30	951	934	101,8
083 Vennhausen	302	30	272	15	10	297	315	94,3
084 Unterbach	168	0	168	10	7	185	216	85,6
Stadtbezirk 8	**1687**	**67**	**1620**	**83**	**57**	**1760**	**1771**	**99,4**
091 Wersten	808	15	793	33	23	849	700	121,3
092 Himmelgeist	105	0	105	5	4	114	113	100,9
093 Holthausen	488	106	382	22	15	419	460	91,1
094 Reisholz	145	0	145	5	4	154	112	137,5
095 Benrath	417	0	417	20	14	451	427	105,6
096 Urdenbach	339	0	339	13	9	361	282	128,0
097 Itter	22	0	22	4	3	29	90	32,2
098 Hassels	528	0	528	25	17	570	533	106,9
Stadtbezirk 9	**2852**	**121**	**2731**	**127**	**89**	**2947**	**2717**	**108,5**
101 Garath	575	33	542	33	23	598	695	86,0
102 Hellerhof	233	10	223	8	5	236	162	145,7
Stadtbezirk 10	**808**	**43**	**765**	**41**	**28**	**834**	**857**	**97,3**
insgesamt	**16565**	**830**	**15735**	**830**	**575**	**17140**	**17630**	**97,2**

Tabelle: Versorgungsquoten – Kinder unter 3 Jahren - 2017/2018 geplant

Prognosedaten 31.12.2017	Plätze "U3" Tageseinrichtungen	Anzahl Tagespflege	Privatgewerbliche	Spielgruppen	Summe Plätze "U3"	Kinder unter 3 Jahren	Versorgung Kinder unter 3 Jahren (%)
011 Altstadt	27	8	0	0	35	68	51,5
012 Karlstadt	0	12	0	0	12	79	15,2
013 Stadtmitte	123	64	18	0	205	565	36,3
014 Pempelfort	158	253	53	0	464	1172	39,6
015 Derendorf	131	118	30	20	299	652	45,9
016 Golzheim	109	82	0	0	191	410	46,6
Stadtbezirk 1	**548**	**537**	**101**	**20**	**1206**	**2946**	**40,9**
021 Flingern-Süd	76	37	0	0	113	329	34,3
022 Flingern-Nord	238	119	76	20	453	800	56,6
023 Düsseltal	225	170	7	30	432	871	49,6
Stadtbezirk 2	**539**	**326**	**83**	**50**	**998**	**2000**	**49,9**
031 Friedrichstadt	75	110	0	0	185	727	25,4
032/33 Unterbilk/Hafen	158	127	37	40	362	660	54,8
034 Hamm	25	35	0	0	60	165	36,4
035 Volmerswerth	15	7	0	10	32	69	46,4
036 Bilk	430	214	48	0	692	1391	49,7
037 Oberbilk	241	138	0	20	399	1032	38,7
038 Flehe	30	15	0	0	45	79	57,0
Stadtbezirk 3	**974**	**646**	**85**	**70**	**1775**	**4123**	**43,1**
041 Oberkassel	102	105	16	10	233	531	43,9
042 Heerdt	273	36	0	0	309	374	82,6
043 Lörick	57	36	0	0	93	188	49,5
044 Niederkassel	18	32	0	0	50	150	33,3
Stadtbezirk 4	**450**	**209**	**16**	**10**	**685**	**1243**	**55,1**
051 Stockum	54	17	0	0	71	125	56,8
052 Lohausen	53	14	14	0	81	104	77,9
053 Kaiserswerth	132	13	0	0	145	178	81,5
054 Wittlaer	93	19	0	0	112	166	67,5
055 Angermund	46	25	0	0	71	159	44,7
056 Kalkum	0	4	0	0	4	42	9,5
Stadtbezirk 5	**378**	**92**	**14**	**0**	**484**	**774**	**62,5**
061 Lichtenbroich	60	22	21	0	103	139	74,1
062 Unterrath	174	65	0	0	239	553	43,2
063 Rath	190	68	12	30	300	622	48,2
064 Mörsenbroich	155	81	0	0	236	508	46,5
Stadtbezirk 6	**579**	**236**	**33**	**30**	**878**	**1822**	**48,2**
071 Gerresheim	291	105	0	10	406	730	55,6
072 Grafenberg	27	32	0	10	69	172	40,1
073 Ludenberg	75	54	8	0	137	225	60,9
074/075 Hubbelrath/Knittkuhl	24	17	0	0	41	82	50,0
Stadtbezirk 7	**417**	**208**	**8**	**20**	**653**	**1209**	**54,0**
081 Lierenfeld	100	22	0	10	132	291	45,4
082 Eller	205	102	0	10	317	900	35,2
083 Vennhausen	84	33	0	0	117	233	50,2
084 Unterbach	45	44	0	0	89	192	46,4
Stadtbezirk 8	**434**	**201**	**0**	**20**	**655**	**1616**	**40,5**
091 Wersten	232	115	0	0	347	762	45,5
092 Himmelgeist	24	10	0	0	34	64	53,1
093 Holthausen	164	46	0	10	220	333	66,1
094 Reisholz	6	11	0	0	17	125	13,6
095 Benrath	124	86	0	28	238	506	47,0
096 Urdenbach	115	29	0	12	156	223	70,0
097 Itter	0	12	0	0	12	53	22,6
098 Hassels	171	28	0	0	199	444	44,8
Stadtbezirk 9	**836**	**337**	**0**	**50**	**1223**	**2510**	**48,7**
101 Garath	150	47	0	40	237	510	46,5
102 Hellerhof	76	11	0	0	87	129	67,4
Stadtbezirk 10	**226**	**58**	**0**	**40**	**324**	**639**	**50,7**
insgesamt	**5381**	**2850**	**340**	**310**	**8881**	**18882**	**47,0**

Tabelle: Bedarfsdeckungsquoten – Kinder 3 Jahre bis Schuleintritt - 2017/2018 geplant

Prognosedaten 31.12.2017	Plätze "3 bis 6" Tageseinrichtungen	Stadtteil-übergreifende Plätze	Plätze "3 bis 6" Tageseinrichtungen ohne stadtteil-übergreifende Plätze	Anteil stadtteil-übergreifende Plätze	Anteil Privatgewerblicher Plätze	Zu berücksichtigende Plätze	Bedarf Kernjahrgänge (100 %) plus 1 Geburtsmonate	Bedarfsdeckung Kinder ab 3 Jahren (%)
011 Altstadt	51	27	24	2	1	27	31	87,1
012 Karlstadt	64	0	64	4	3	71	66	107,6
013 Stadtmitte	310	10	300	19	24	343	351	97,7
014 Pempelfort	619	0	619	38	27	684	836	81,8
015 Derendorf	426	20	406	21	12	439	496	88,5
016 Golzheim	430	126	304	19	14	337	379	88,9
Stadtbezirk 1	**1900**	**183**	**1717**	**103**	**81**	**1901**	**2159**	**88,1**
021 Flingern-Süd	307	0	307	14	6	327	276	118,5
022 Flingern-Nord	654	86	568	32	17	617	654	94,3
023 Düsseltal	671	0	671	40	25	736	778	94,6
Stadtbezirk 2	**1632**	**86**	**1546**	**86**	**48**	**1680**	**1708**	**98,4**
031 Friedrichstadt	304	0	304	21	12	337	441	76,4
032/33 Unterbilk/Hafen	416	13	403	22	11	436	464	94,0
034 Hamm	83	0	83	7	3	93	161	57,8
035 Volmerswerth	45	0	45	3	1	49	68	72,1
036 Bilk	1009	86	923	49	23	995	1008	98,7
037 Oberbilk	822	30	792	43	20	855	852	100,4
038 Flehe	113	0	113	4	2	119	74	160,8
Stadtbezirk 3	**2792**	**129**	**2663**	**149**	**72**	**2884**	**3068**	**94,0**
041 Oberkassel	396	0	396	28	32	456	550	82,9
042 Heerdt	463	76	387	20	20	427	412	103,6
043 Lörick	230	0	230	12	19	261	225	116,0
044 Niederkassel	172	30	142	11	30	183	188	97,3
Stadtbezirk 4	**1261**	**106**	**1155**	**71**	**101**	**1327**	**1375**	**96,5**
051 Stockum	153	8	145	8	5	158	142	111,3
052 Lohausen	126	0	126	6	3	135	104	129,8
053 Kaiserswerth	295	0	295	11	10	316	201	157,2
054 Wittlaer	258	0	258	13	7	278	244	113,9
055 Angermund	250	0	250	13	6	269	230	117,0
056 Kalkum	44	0	44	4	2	50	59	84,7
Stadtbezirk 5	**1126**	**8**	**1118**	**55**	**33**	**1206**	**980**	**123,1**
061 Lichtenbroich	196	0	196	10	4	210	192	109,4
062 Unterrath	515	44	471	29	13	513	588	87,2
063 Rath	563	36	527	36	16	579	689	84,0
064 Mörsenbroich	541	57	484	29	15	528	584	90,4
Stadtbezirk 6	**1815**	**137**	**1678**	**104**	**48**	**1830**	**2053**	**89,1**
071 Gerresheim	960	112	848	43	19	910	828	109,9
072 Grafenberg	118	0	118	7	5	130	168	77,4
073 Ludenberg	155	0	155	15	7	177	297	59,6
074/075 Hubbelrath/Knittkuhl	141	0	141	6	3	150	102	147,1
Stadtbezirk 7	**1374**	**112**	**1262**	**71**	**34**	**1367**	**1395**	**98,0**
081 Lierenfeld	360	0	360	16	7	383	290	132,1
082 Eller	912	8	904	51	23	978	915	106,9
083 Vennhausen	303	20	283	13	6	302	295	102,4
084 Unterbach	168	0	168	12	5	185	221	83,7
Stadtbezirk 8	**1743**	**28**	**1715**	**92**	**41**	**1848**	**1721**	**107,4**
091 Wersten	873	0	873	40	18	931	771	120,8
092 Himmelgeist	106	0	106	5	2	113	98	115,3
093 Holthausen	478	106	372	20	9	401	367	109,3
094 Reisholz	80	0	80	7	3	90	140	64,3
095 Benrath	392	0	392	24	11	427	477	89,5
096 Urdenbach	337	0	337	13	6	356	271	131,4
097 Itter	22	0	22	4	2	28	80	35,0
098 Hassels	568	0	568	25	11	604	489	123,5
Stadtbezirk 9	**2856**	**106**	**2750**	**138**	**62**	**2950**	**2693**	**109,5**
101 Garath	581	18	563	36	15	614	639	96,1
102 Hellerhof	241	0	241	8	4	253	153	165,4
Stadtbezirk 10	**822**	**18**	**804**	**44**	**19**	**867**	**792**	**109,5**
insgesamt	**17321**	**913**	**16408**	**913**	**539**	**17860**	**17944**	**99,5**