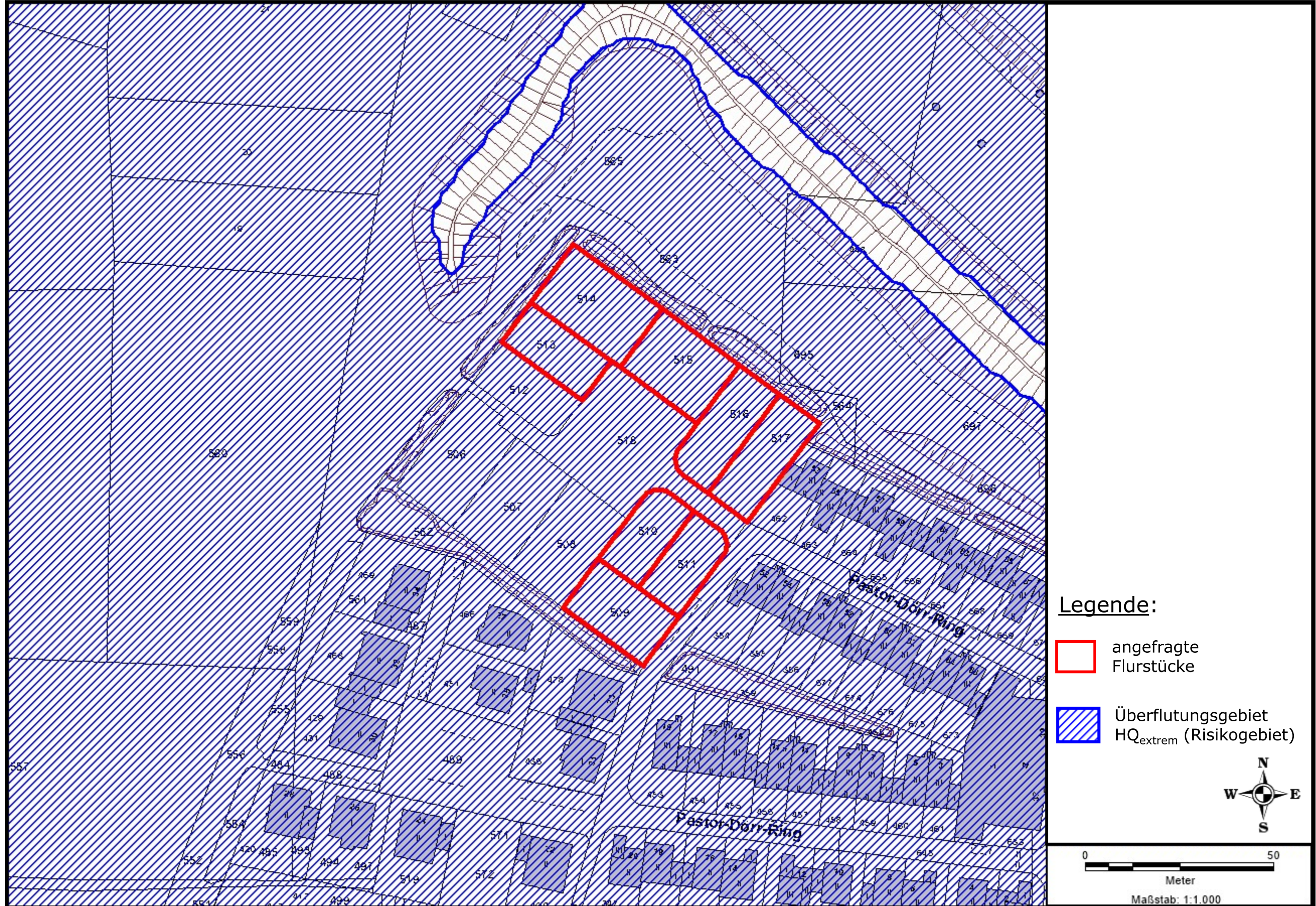


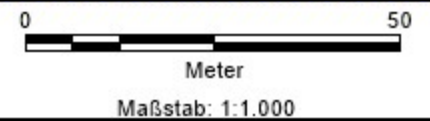


Anlage 1 zur Altlastenauskunft „Pastor-Dörr-Ring“
(Gemarkung: Itter-Holthausen, Flur: 8, Flurstück: 509, 510, 511, 513, 514, 515, 516, 517)
Hier: Verortung der angefragten Flurstücke im Hochwasserrisikogebiet (HQ_{extrem})

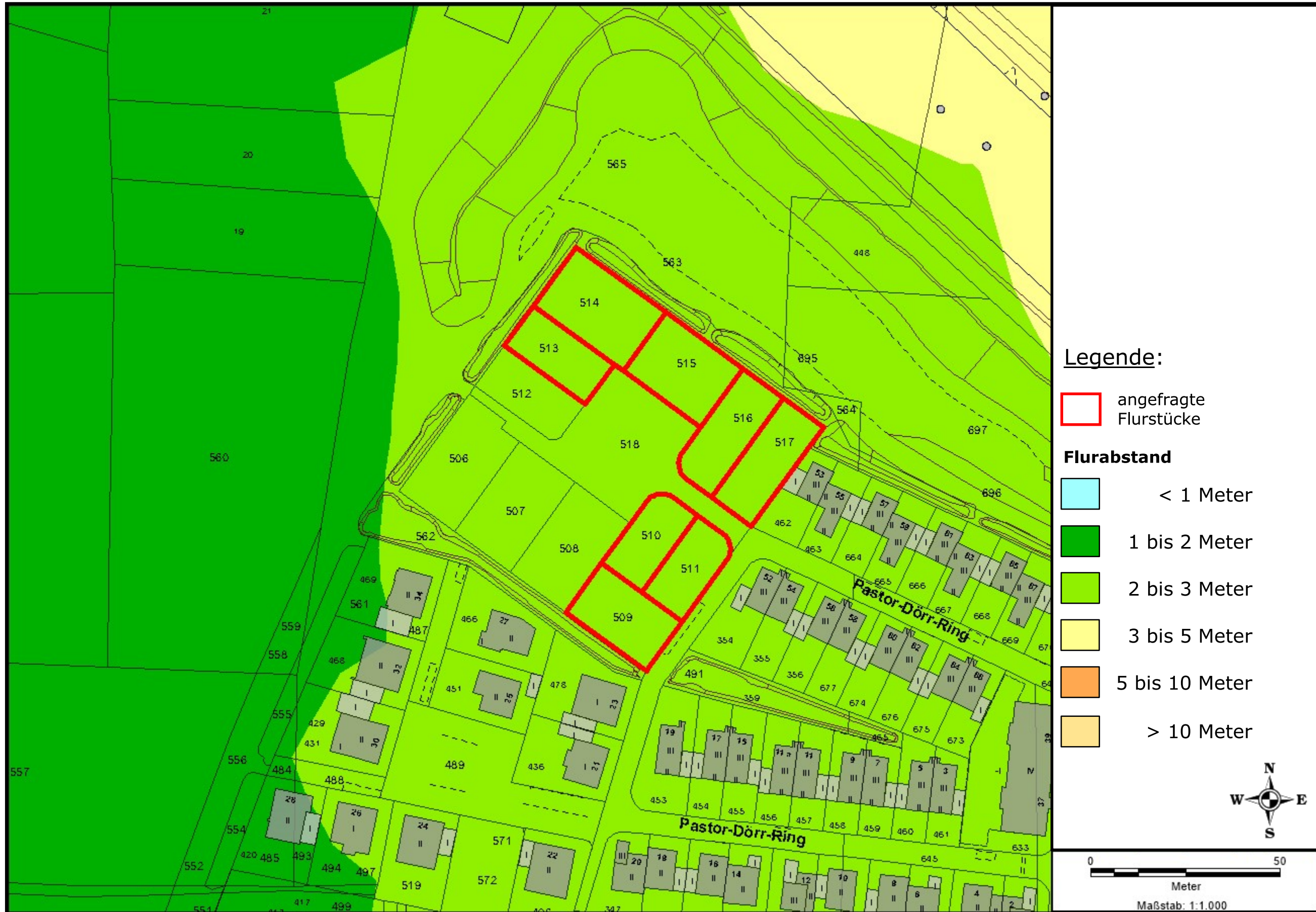


Legende:

-  angefragte Flurstücke
-  Überflutungsgebiet HQ_{extrem} (Risikogebiet)









Anlage 2 zur Altlastenauskunft „Pastor-Dörr-Ring“
(Gemarkung: Itter-Holthausen, Flur: 8, Flurstück: 509, 510, 511, 513, 514, 515, 516, 517)
Hier: Minimale Flurabstände im Bereich der angefragten Flurstücke



Legende:

 angefragte Flurstücke

- Flurabstand**
-  < 1 Meter
 -  1 bis 2 Meter
 -  2 bis 3 Meter
 -  3 bis 5 Meter
 -  5 bis 10 Meter
 -  > 10 Meter



0 50
Meter
Maßstab: 1:1.000