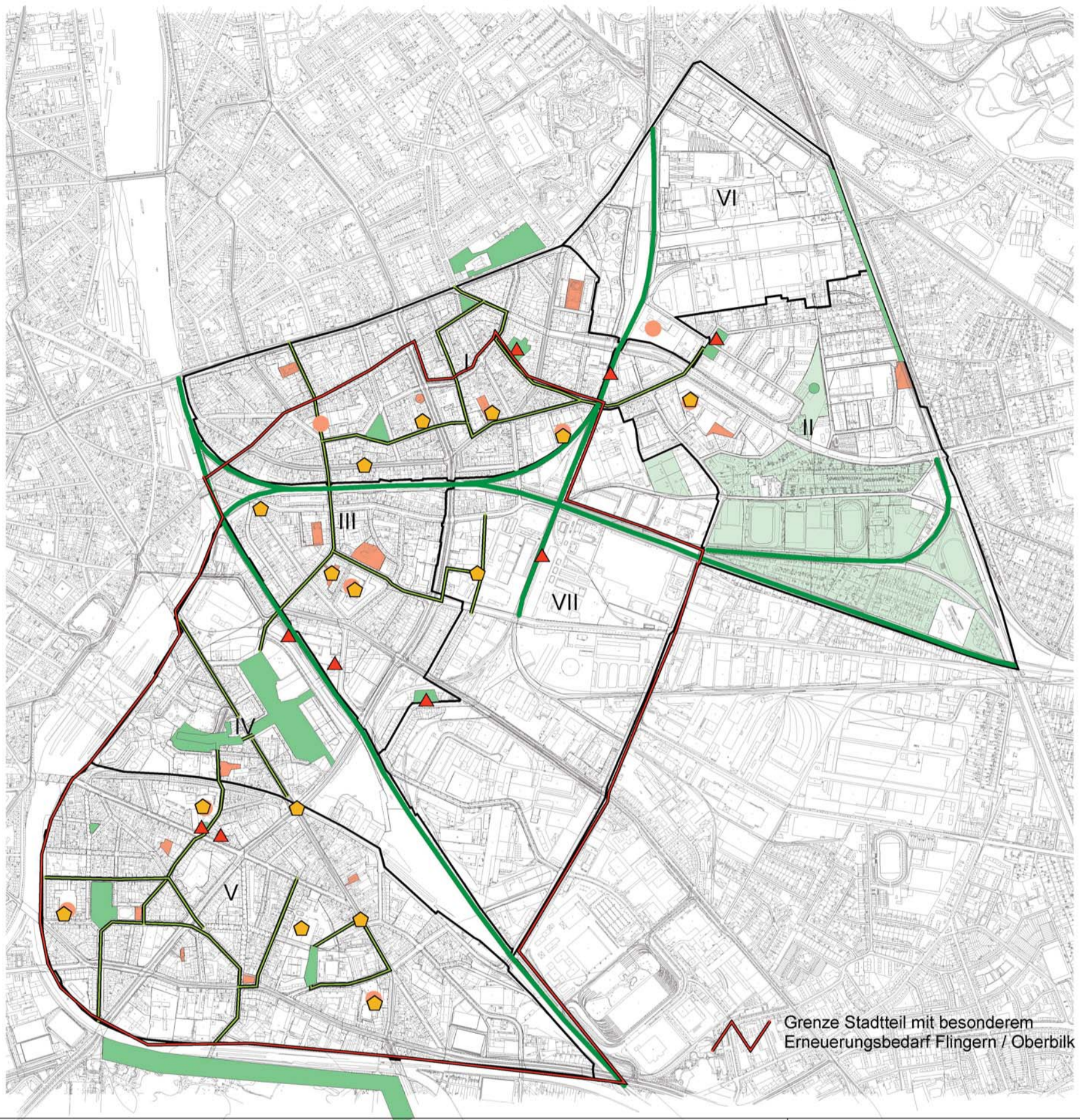







Grün- und Freiflächenkonzept Düsseldorf Flingern / Oberbilk



 Grenze Stadtteil mit besonderem Erneuerungsbedarf Flingern / Oberbilk

<ul style="list-style-type: none">  Erhalt- und Entwicklung der vorhandenen Grün- und Parkanlagen  Erhalt- und Entwicklung der Garten-/ Sportlandschaft  Erhalt/Aufwertung der vorhandenen Spielplätze/Schulhöfe  Umsetzung von geplanten Maßnahmen (Rahmenplanungen / Stadtteil mit besonderem Erneuerungsbedarf) 	<ul style="list-style-type: none">  (Grün-)Verbindung zwischen Südpark und Hanielpark / Grafenberg  weitere Maßnahmenvorschläge (Grün- und Freiflächenkonzept)  Erhalt / Förderung und Entwicklung der Grünverbindungen entlang der Bahnlinien  Förderung der Vernetzung überwiegend in Straßenräumen  Planungsräume I bis VII (Siehe Text Abb. 4) 	<p>Auftraggeber: Stadt Düsseldorf, Garten-, Friedhofs- und Forstamt</p> <div style="border: 1px solid black; padding: 5px; text-align: center;"> <p>INSTITUT FÜR LANDSCHAFTSENTWICKLUNG UND STADTPLANUNG <small>Dipl.-Ing. Thomas A. Wrieter Hanielstraße 352 · 40133 Essen (Bredeneyl) Tel. 02 01 / 42 35 14 · Fax 02 01 / 41 25 00</small></p> </div> <p style="text-align: center;">Grün- und Freiflächenkonzept</p> <table border="1" style="width: 100%; border-collapse: collapse;"> <tr> <td style="width: 33%;">Karte Nr.: 5</td> <td style="width: 33%;">07/2003</td> <td style="width: 33%;">M.i.O.: 1: 5.000</td> </tr> </table>	Karte Nr.: 5	07/2003	M.i.O.: 1: 5.000
Karte Nr.: 5	07/2003	M.i.O.: 1: 5.000			